



ELABORAÇÃO DO PLANO DIRETOR

REUNIÕES COMUNITÁRIAS

ETAPA III – DIAGNÓSTICO COMUNITÁRIO

OUTUBRO/2025



Instituto de Desenvolvimento
Tecnológico do Centro-Oeste



PREFEITURA DO MUNICÍPIO DE
Nova Crixás

FICHA TÉCNICA

PREFEITO MUNICIPAL

RODRIGO BARBOSA TAVARES

VICE - PREFEITO MUNICIPAL

RODRIGO FERRARESI DANTAS CARVALHO

SECRETARIA MUNICIPAL DE DESENVOLVIMENTO ECONÔMICO E AGRICULTURA

VICTOR FERREIRA DE OLIVEIRA

**NÚCLEO GESTOR PARA A ELABORAÇÃO DO PLANO DIRETOR DO MUNICÍPIO DE
NOVA CRIXÁS - GO**

(Representantes técnicos e servidores instituído pelo Decreto nº 478/2025)

Victor Ferreira de Oliveira

Secretário Municipal de Desenvolvimento Econômico e Agricultura – Coordenador Geral

Tatiany Pereira Corrêa

Representante da Secretaria Municipal de Desenvolvimento Econômico e Agricultura –
Coordenadora Operacional

Heleno Gonçalves Bento

Coordenação Técnica

Rubens Alves de Matos

Representante da CDL de Nova Crixás - GO

Rodrigo Ferraresi Dantas Carvalho

Representante da Secretaria Municipal de Gestão e Governo

Sergio Giovane Pereira

Representante dos Fiscais Municipais

Marcos Paulo Alves dos Santos

Servidor da Prefeitura

Danilo Blanco Vieira

Procurador Geral do Município

Leonardo Costa Lopes

Representante da Secretaria Municipal de Gestão e Governo

Andressa Nunes dos Santos

Auxiliar do Controle interno da Câmara Municipal

Crecilene Costa e Silva dos Reis

Representante da Secretaria Municipal de Desenvolvimento Social

Dornil Espíndola Coelho Neto

Representante da Secretaria Municipal de Obras Públicas

Márcio Adriano Zaneto

Representante da Secretaria Municipal de Serviços Urbanos

Delvania dos Santos Freitas Silva

Representante da Secretaria Municipal de Educação, Cultura, Desporto e Lazer

Mirlyem Genesis da Silva Nogueira

Representante da Secretaria Municipal de Educação, Cultura, Desporto e Lazer

Solange de Fátima Oliveira

Representante da Secretaria Municipal de Meio Ambiente e Recursos Hídricos

José Augusto Alves Rodrigues

Representante da Secretaria Municipal de Meio Ambiente e Recursos Hídricos

Danillo Luziano de Queiroz Ribeiro

Representante da Secretaria Municipal de Indústria, Comércio e Turismo

Vinícius Alves Bernardo

Representante da Secretaria Municipal de Saúde

**EQUIPE TÉCNICA DO INSTITUTO DE DESENVOLVIMENTO TECNOLÓGICO DO
CENTRO-OESTE**

Selomar Célio Breda
Presidente do ITCO

Carla Rosana Azambuja Herrmann
Arquiteta e Urbanista e Mestre em Engenharia do Meio Ambiente

Cláudia de Sousa Guedes
Engenheira Ambiental e Sanitarista e Mestre em Engenharia do Meio Ambiente

Fernanda Antônia Fontes Mendonça
Arquiteta e Urbanista, Mestre em Projeto e Cidade

Luiz Fernando Cruvinel Teixeira
Arquiteto Urbanista

João Paulo de Oliveira Ponce
Tecnólogo em Geoprocessamento

Marcos Martins Borges
Geógrafo, Mestre em Geografia

Nilson Clementino Ferreira
Engenheiro cartógrafo Doutor em Ciências Ambientais

Poliana Nascimento Arruda
Engenheira Ambiental e Sanitarista e Doutora em Ciências Ambientais

Sílvio Costa Mattos
Geólogo e Engenheiro de Segurança no Trabalho, Especialista em Políticas Públicas

Sóstenes Arruda
Advogado e Especialista em Auditoria Ambiental e em Gestão Sustentável de Municípios

Tiago Rocha Faria Duque
Engenheiro Geólogo, Mestre em Geologia Estrutural e Tectônica, Especialista em Geoprocessamento

SUMÁRIO

1. INTRODUÇÃO	6
2. REUNIÕES COMUNITÁRIAS	12
2.1 REUNIÃO COMUNITÁRIA 1	12
2.2 REUNIÃO COMUNITÁRIA 2	24
2.3 REUNIÃO COMUNITÁRIA 3	35
2.4 REUNIÃO COMUNITÁRIA 4 (1ª CONVOCAÇÃO)	44
2.5 REUNIÃO COMUNITÁRIA 4 (2ª CONVOCAÇÃO)	46
2.6 REUNIÃO COMUNITÁRIA 5	62
2.7 REUNIÃO COMUNITÁRIA 6	74
2.8 REUNIÃO COMUNITÁRIA 7	83
3. CONCLUSÃO	99

1. INTRODUÇÃO

As reuniões comunitárias realizadas no município de Nova Crixás integram a Etapa III do Diagnóstico Comunitário do processo de elaboração do Plano Diretor. Essa fase tem como objetivo identificar, de forma participativa, as principais demandas, potencialidades e desafios enfrentados pela população tanto na zona urbana quanto na zona rural. Por meio do diálogo direto com os moradores, busca-se compreender as condições locais de infraestrutura, serviços públicos e qualidade de vida, constituindo uma base essencial para o planejamento territorial e o desenvolvimento sustentável do município.

A metodologia adotada nas reuniões priorizou a **escuta ativa da comunidade**, garantindo espaço para que os cidadãos pudessem expor suas percepções e necessidades sobre o bairro ou localidade em que vivem. Essas contribuições refletem a realidade vivenciada pela população e são fundamentais para orientar as decisões técnicas e políticas do Plano Diretor. Assim, o diagnóstico comunitário cumpre um papel estratégico ao reunir percepções sociais que complementam os levantamentos técnicos, favorecendo uma análise integrada do território municipal.

Neste contexto, a Prefeitura de Nova Crixás promoveu a mobilização para a participação da comunidade, mobilizando, sensibilizando e capacitando os atores sociais, articulando parceiros e promovendo reuniões, debates, consultas e oficinas, garantindo livre acesso aos documentos e informações produzidos.

As reuniões comunitárias neste relatório tiveram como objetivos:

- Compreender os anseios e a dinâmica da cidade a partir da contribuição dada pela população;
- Criar espaços de diálogo junto aos diferentes atores da sociedade;
- Contribuir para o fortalecimento da cultura participativa na gestão da cidade e do território;
- Promover a transparência da gestão pública;
- Assegurar a elaboração de um Plano Diretor participativo.

Dessa forma, o presente relatório apresenta o **registro sistematizado das reuniões comunitárias**, descrevendo os principais temas abordados, as demandas levantadas e as propostas apresentadas pelos moradores. O documento constitui um instrumento de apoio à equipe técnica e ao poder público municipal, servindo como subsídio para as próximas

etapas do Plano Diretor de Nova Crixás, especialmente na formulação de diretrizes e ações voltadas à melhoria das condições urbanas, rurais, sociais e ambientais do município.

As reuniões comunitárias foram definidas na etapa do Plano de Trabalho e foram organizadas de forma que a zona urbana e rural de Nova Crixás-GO fosse abrangida. O Quadro 1 apresenta os bairros que terão enfoque em cada reunião. Destaca-se que a população em geral é convidada a participar, dessa forma, moradores de outros bairros podem estar presentes em reuniões que ocorrerão de forma planejada para atingir um grupo de bairros.

Quadro 1 – Informações sobre as reuniões comunitárias para elaboração do Plano Diretor de Nova Crixás – GO.

Reunião e Local	Data / Horário	Bairros abrangidos
Reunião 1 - Escola Municipal Vale do Oeste.	20/08/2025 18h30	Vila Vale do Oeste, Residencial Araguaia, Maria Xavier Caiado e entorno.
Reunião 2 - CMEI Manoel Ferreira de Oliveira	21/08/2025 18h30	Vila Mario Maciel, Vila Otaciana, Residencial dos Ipês, Aeroporto II e entorno.
Reunião 3 - Escola Municipal José Pires de Souza	26/08/2025 18h30	Rotatória da Igreja Nossa Senhora Aparecida, Setor Água Branca e entorno.
Reunião 4 - Rodoviária	27/08/2025 18h30	Setor Cruzeiro, Setor Rodoviário, Setor Santo Antônio, Setor Industrial e entorno.
Reunião 4 - Colégio Estadual Zizi Perillo Caiado	07/10/2025 18h30	Setor Cruzeiro, Setor Rodoviário, Setor Santo Antônio, Setor Industrial e entorno.
Reunião 5 - Praça Três Poderes	28/08/2025 18h30	Setor Estádio/Setor Laranjeiras, Setor Aeroporto, Setor Central e entorno.
Reunião 6 - Bar do Trevo (Região da Viúva)	10/09/2025 18h30	Povoado e ou Região da Viúva.
Reunião 7 – Praça Central (São José Dos Bandeirantes)	11/09/2025 18h30	Distrito de São José dos Bandeirantes.

Fonte: Elaborado pelos autores.

A reunião comunitária inicialmente agendada para o dia 27 de agosto de 2025, com realização prevista na Rodoviária Municipal, não contou com a adesão da população local. A equipe organizadora esteve presente no local, aguardando a participação dos moradores conforme programado (conforme Item 2.4). Diante da ausência de público, definiu-se o reagendamento do encontro, que foi posteriormente realizado no dia 7 de outubro de 2025, nas dependências do Colégio Estadual Zizi Perillo Caiado. Na nova data, foi possível alcançar o objetivo proposto, promovendo o diálogo com a comunidade e a coleta das contribuições necessárias para a etapa de diagnóstico comunitário do Plano Diretor de Nova Crixás. As Figuras 2, 3 e 4 apresentam os mapas dos bairros agrupados para realização das reuniões comunitárias.

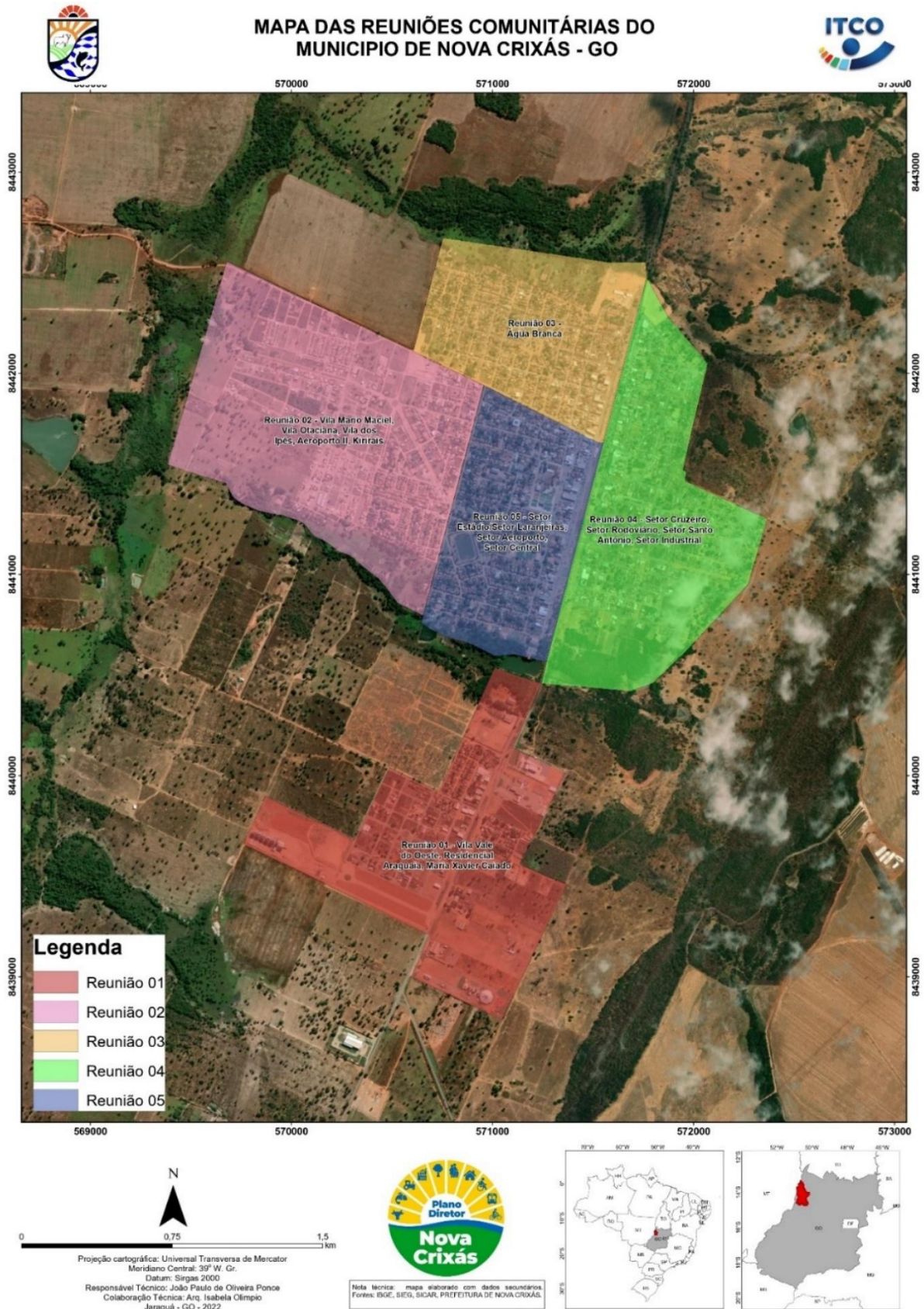
As reuniões foram divulgadas no Instagram e a Figura 1 apresenta a imagem do post realizado no Instagram oficial da Prefeitura de Nova Crixás.

Figura 1– Posts para divulgação da reunião comunitária.



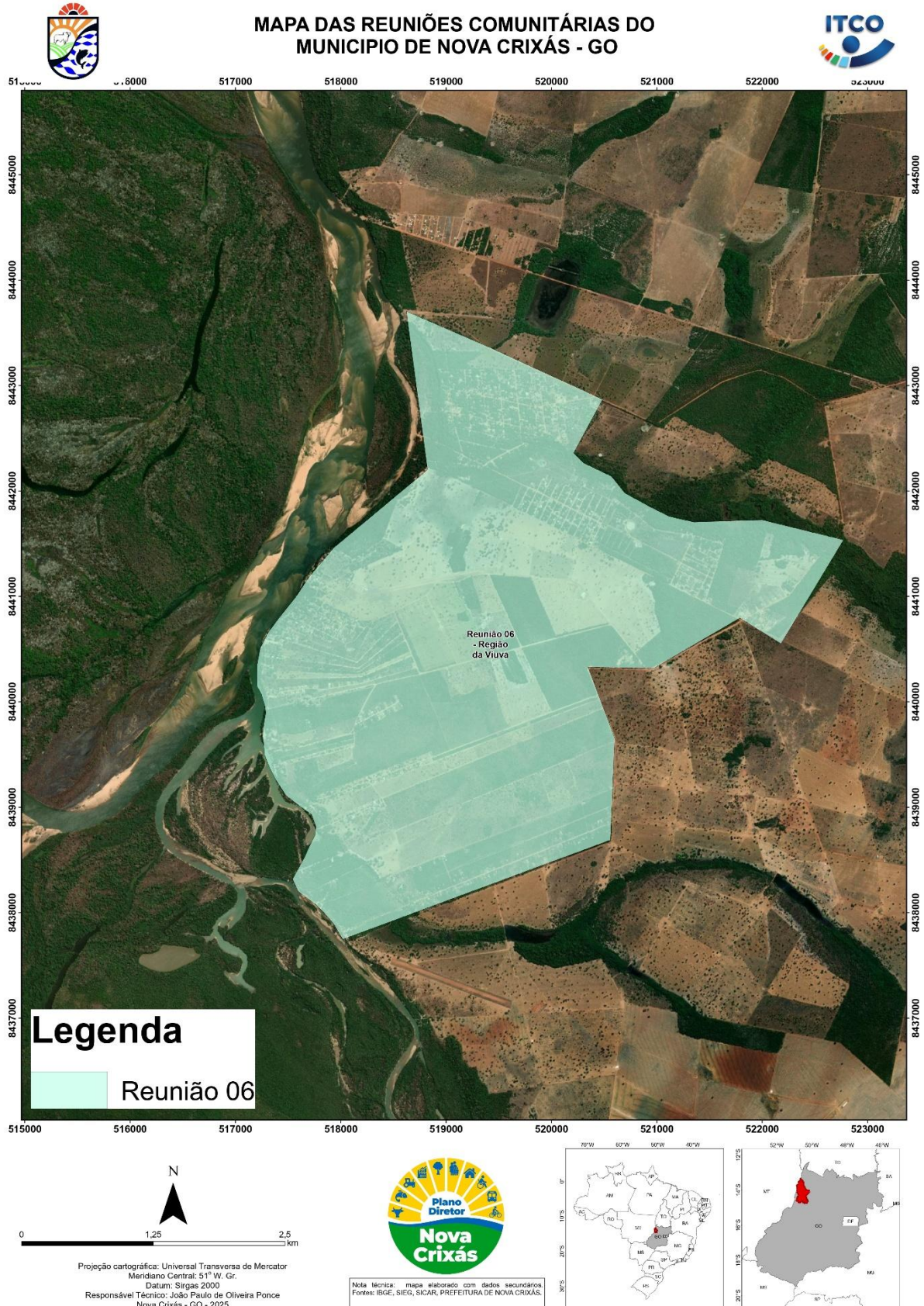
Fonte: Prefeitura Municipal de Nova Crixás-GO.

Figura 2 – Mapa das áreas abrangidas para as reuniões comunitárias 01, 02, 03, 04 e 05.



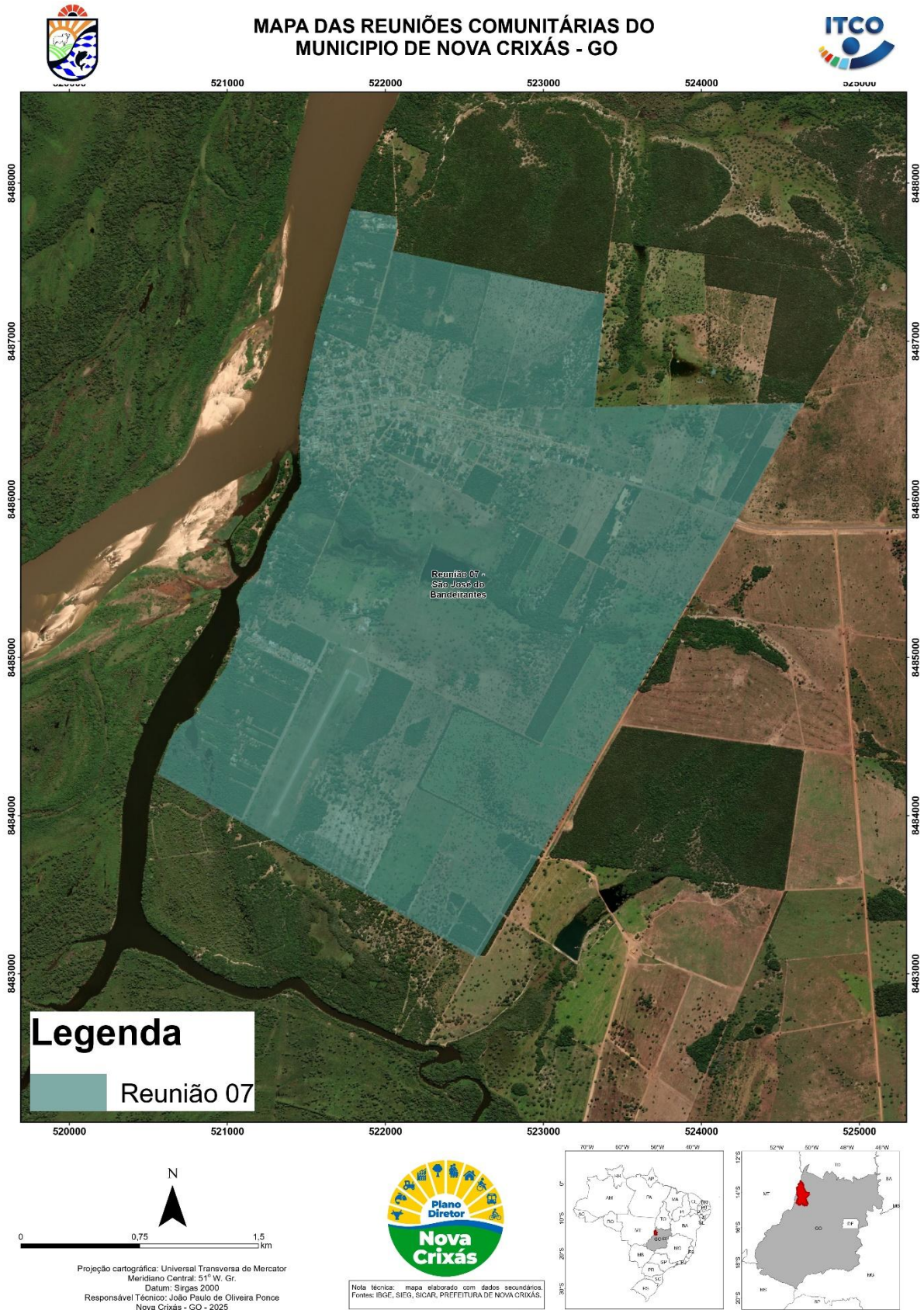
Fonte: Elaborado pelos autores.

Figura 3 – Mapa das áreas abrangidas para a reunião comunitária 06.



Fonte: Elaborado pelos autores.

Figura 4 – Mapa das áreas abrangidas para a reunião comunitária 07.



Fonte: Elaborado pelos autores.

2. REUNIÕES COMUNITÁRIAS

2.1 REUNIÃO COMUNITÁRIA 1

ATA DE REUNIÃO COMUNITÁRIA

Local: Escola Municipal Vale do Oeste

Data: 20/08/2025

Horário: 18h30

A reunião iniciou às 18:30h com o número de 23 pessoas. Estavam presentes moradores, servidores municipais de Nova Crixás e membros da equipe do Instituto de Desenvolvimento Tecnológico do Centro Oeste - ITCO, Consultoria Contratada para a elaboração do Plano Diretor e o Secretário de Desenvolvimento Econômico, o Sr. Victor Ferreira, coordenador do Núcleo Gestor do PD de Nova Crixás, e eu, João Lucas Neres de Souza, redator desta ATA. A Reunião Comunitária foi mediada pelo Sr. Selomar Breda da consultoria ITCO.

Foi explanado para os participantes que esta reunião é realizada para dar cumprimento de obrigação legal da Administração Pública Municipal em garantir a livre e desembaraçada participação da população e das instituições da sociedade na formulação, elaboração e desenvolvimento das políticas públicas de urbanismo, meio ambiente e governança pública municipal, e de absoluta transparência de todo processo a isso relacionado, razão pela qual os participantes autorizam o Município de Nova Crixás e a Instituto de Desenvolvimento Tecnológico do Centro Oeste - ITCO a realizar o tratamento e a divulgação, por meios físicos e/ou digitais, de todos os seus dados pessoais lançados nesta Lista de Presença, assim como suas críticas, sugestões e indagações, além de sua imagem e voz capturadas e registradas por quaisquer meios, sejam eles fotográficos e/ou audiovisuais, nos termos do disposto pela Lei Geral de Proteção de Dados (Lei Federal nº 13.709, de 14 de agosto de 2018) e o Estatuto da Cidade (Lei Federal nº 10.257, de 10 de Julho de 2001).

Na sequência dos trabalhos, o mediador falou sobre o que é o Plano Diretor, quais as legislações federais que orientam a elaboração do Plano Diretor. Em seguida, foram entregues uma cartilha para leitura com a comunidade e apresentados os principais temas que são inerentes ao plano Diretor e falando sobre a importância do Plano Diretor para as cidades, além de serem apresentados exemplos e situações do cotidiano da cidade em que

o Plano Diretor poderão ser um instrumento importante de planejamento na solução destes problemas.

Após as apresentações e informações do Plano Diretor em si, se iniciou a dinâmica, em que os presentes puderam se manifestar. Foi utilizada uma metodologia onde cada participante recebeu papel e caneta para escrever três pontos importantes de melhoria da região ou bairro em que vive, 03 sugestões importantes para o Plano Diretor.

Todas as manifestações descritas foram para um quadro na parede. O mediador iniciou a leitura pelas melhorias sugeridas que apareceram em maior número inicialmente. Os principais pontos apresentados de maneira escrita pelos participantes foram:

- **A necessidade de uma unidade de saúde na região.**
- **Acréscimo de rotas do Transporte Público;**
- **Revitalização da praça em frente a Escola Municipal Vale do Oeste;**
- **Necessidade de um Projeto de Revitalização das calçadas, asfalto e melhora da iluminação;**
- **Falta de sinalização viária no setor, principalmente no acesso ao bairro pela GO 164;**
- **Reforma na escola municipal Vale do Oeste;**
- **Melhoria no saneamento básico da região principalmente a drenagem de água pluvial.**

Após a identificação dos principais pontos, os moradores foram convidados a discorrer sobre as questões levantadas.

A Sra. Katiúscia, moradora do setor Maria Xavier Caiado, sente uma escassez no setor da saúde principalmente com os idosos, falta de transporte (Ambulâncias), clama por um posto de saúde. Sente demora na coleta de lixo, muitos animais abandonados acabam mexendo no lixo e sujando as ruas, falta uma caçamba para o recolhimento de resíduos de obras para a população de baixa renda, precisa de um lugar para receber denúncias.

A Sra. Leticia Garcia, moradora do setor condomínio Vale do Araguaia, pede uma melhoria, de asfalto, de sinalização, de faixa de segurança para pedestres e iluminação na entrada do setor que fica junto a GO 164 (sente falta de reconhecimento).

O Sr. João José (João Farinha), morador do setor Vale do Oeste, sente falta de sinalização viária no setor, principalmente no acesso ao bairro pela GO 164. Reclama que quando chove tem alagamento na entrada do bairro, necessita de uma melhor drenagem e asfaltamento das vias e melhoria nas calçadas. Solicita a reforma da praça em frente à escola municipal Vale do Oeste e a implantação de uma quadra poliesportiva.

O Sr. Maciel Benicio, morador do setor Residencial Araguaia, solicita asfalto nas vias pois gera muita poeira. Reclama por falta de organização no esporte, crianças sem escolinhas esportivas, falta de visibilidade no lazer deixando as crianças sem o que fazer. Estádio Abandonado, campos Society mau cuidado. Reclama que a coleta de lixo está demorando muito ou nem faz.

A Sra. Mara Lúcia, moradora do setor Vale do Oeste, sente falta de um transporte para locomoção para o centro da cidade, principalmente para a saúde, em virtude de ter dois filhos com autismo ela necessita de atividades para os filhos no horário de trabalho dela. Os filhos estudam à tarde e pela manhã ela não tem com quem deixar. Pede uma ampliação da rodovia GO 164, e melhor sinalização e segurança para a travessia, sente muita insegurança tendo dois filhos autistas para atravessar a GO 164. A Coleta de lixo não está sendo feita da forma correta e nos dias corretos. Pede um posto de saúde para o bairro (Vale do Oeste), uma melhoria no setor do esporte, um lugar seguro de lazer para os filhos, sente falta de um lugar para vender sua produção de artesanato (ela faz croché e pintura). Pede uma caçamba para o despejo de lixo da poda de árvores, pois, o caminhão de lixo não recolhe esse tipo de resíduo.

O mediador agradece a presença de todos na reunião e os convida para as próximas reuniões comunitárias e para a audiência pública futuramente.

O mediador pergunta se há alguma outra demanda a ser abordada. Os presentes responderam que estão satisfeitos com as questões levantadas. O mediador agradece a presença de todos e encerra a reunião.

Mediador da Reunião:
SELOMAR BREDA

REGISTRO FOTOGRÁFICO







Fonte: Elaborado pelos autores.







Fonte: Elaborado pelos autores.



SUGESTÕES DA POPULAÇÃO



	Reuniões comunitárias Sugestões da população	
	um posto de saúde, uma praça com parquinho, reforma da escola e a ampliação dela	



	Reuniões comunitárias Sugestões da população	
	Calçada ABRISACÃO ADEQUADA	
	Edmundo A Castro	



	Reuniões comunitárias Sugestões da população	
	Segurança Pública na Vila Vale do Oeste	
	Posto de Saúde	
	Melhorio na Setor 3/4 de Oeste	



	Reuniões comunitárias Sugestões da população	
	ARRUMAR UM LUGAR ADEQUADO PR A EMPRESA TAMBURI E TIRA-LA DE PERTO DOS MORADORES DO SETO. ESSA EMPRESA ESTA PREJUDICANDO MUITO AS PESSOAS REFORMAR MEIO FIO DO SETOR	



	Reuniões comunitárias Sugestões da população	
	Daneamento Básico, Aterro Sanitário Coleta Seletiva	



	Reuniões comunitárias Sugestões da população	
	Transporte p/ no máximo 4x ao dia Posto de Saúde. Área de lazer p/ as crianças.	



	Reuniões comunitárias Sugestões da população	
	Calçada APROPRIAÇÃO AD. QUADA	
	Ednesio A Castro	



	Reuniões comunitárias Sugestões da população	
	Saúde, um Postinho UBS	
	Educação, Uma Boa Escola e com professores bons	
	Dozer, uma praça com arvores e brinquedos	



	Reuniões comunitárias Sugestões da população	
	quebra mala na rua paralela 164 Setor Maria Xavieira	
	Praca Maria Xavieira ao lado da igreja	
	feições comércios de produtos do Serigüia	



 Reuniões comunitárias Sugestões da população 
os Bando Lombada eletrônica
Melhorar o Entrado do setor
Vale do este



 Reuniões comunitárias Sugestões da população 
Segurança dos pedestre no trânsito entre os setores
Vale do Oeste e Vale do Anaguás, 6264.
Passarelas para atravessar a lagoa para acessar a outra Parte da cidade
asfalto

 Reuniões comunitárias Sugestões da população 
Asfalto
POSTO DE SAÚDE PROXIMO
DIFÍCIL ACESSO AO CENTRO DA CIDADE

	Reuniões comunitárias Sugestões da população	
	1 posto de Saúde com bom atendimento	
	Ampliação de uma faixa da rodovia pra pedestre	
	1 parque infantil com brinquedos com areia pra exercício	

	Reuniões comunitárias Sugestões da população	
	MEU SETOR RESIDENCIAL ANAGUAIA ASFALTO	
	MEIO FIO CALÇADOS LIMPEZA	
	SAUDE PUBLICA	

	Reuniões comunitárias Sugestões da população	
	Praças com parquinho para crianças	
	Reforma e ampliação da Escola	
	Posto de saúde	

 Nova Crixás	Reuniões comunitárias Sugestões da população	 Nova Crixás
<p>Queixas de Resíduo e Arborização de Lote</p>		
<p>uma Parcela de fundos para viabilizar a destinação</p>		

Fonte: Elaborado pelos autores.

LISTA DE PRESENÇA

Lista de Presença: Reunião Comunitária – Plano Diretor – 2025		
Nome	Bairro/Instituição	Telefone
Luciana Licente dos		98 3160 27
Mara Lúcio	Maria Xavier Caiado	62 99 99 27 909
Alex Botelho dos Santos	maria Xavier Caiado	62.996133628
João José de Oliveira	Setor Vale do Oeste	
Borgio G. Garau	Laranjeiras	62.99554.8121
J. Neto	bonifinas	62.99853.6305..
Elaine Jacinto		
Lara dos Santos Genador	Água Branca	62.998199982

Esta reunião é realizada para dar cumprimento de obrigação legal da Administração Pública Municipal em garantir a participação da população na formulação, elaboração do Plano Diretor do município de Nova Crixás - GO, e de absoluta transparência de todo processo a isso relacionado, razão pela qual os participantes autorizam o Município de Nova Crixás - GO e o Instituto de Desenvolvimento Tecnológico do Centro - Oeste ITCO a realizar o tratamento e a divulgação, por meios físicos e/ou digitais, de todos os seus dados pessoais lançados nesta Lista de Presença, assim como suas críticas, sugestões e indagações, além de sua imagem e voz capturadas e registradas por quaisquer meios, sejam eles fotográficos e/ou audiovisuais, nos termos do disposto pela Lei Geral de Proteção de Dados (Lei Federal nº 13.709, de 14 de agosto de 2018) e o Estatuto da Cidade (Lei Federal nº 10.257, de 10 de Julho de 2001).

Lista de Presença: Reunião Comunitária – Plano Diretor – 2025		
Nome	Bairro/Instituição	Telefone
Cláudia Licente dos Santos	Água Branca	(62) 996606806
Wagner Vitor do Anjo	Estados	(62) 932095384
Sônia Silveira	Residencial Araguaia	(62) 99672-3151
Miriane S.º Bueno	Setor Rodoviário	(62) 982400548
Maria AParecido		
Márcia Ribeiro Machado	Santo Antônio	(62) 985286318
Edson Lucare de Oliveira	St. Rodoviária	(62) 997020112
Katiuscia Gomes Resende	Maria Xavier Caiado	(62) 999014141
Reginaldo Pulcinha dos Santos	Vale do Oeste	621 999316510
Priscila Bastos de Souza	1 1 1	(66) 999383371
Fábio Lucas Neves de Azevedo	Vale do Oeste	62995546193
SELOMAR CELIO BRESSA	ITCO	62.999225959.
Reginaldo OLIVEIRA	VALE DO OESTE	629 86268804
Adriana Gomes Guindal	RES ARAGUAIA	62 999798976
Odinesio A. Castro		62.994696549

Esta reunião é realizada para dar cumprimento de obrigação legal da Administração Pública Municipal em garantir a participação da população na formulação, elaboração do Plano Diretor do município de Nova Crixás - GO, e de absoluta transparência de todo processo a isso relacionado, razão pela qual os participantes autorizam o Município de Nova Crixás - GO e o Instituto de Desenvolvimento Tecnológico do Centro - Oeste ITCO a realizar o tratamento e a divulgação, por meios físicos e/ou digitais, de todos os seus dados pessoais lançados nesta Lista de Presença, assim como suas críticas, sugestões e indagações, além de sua imagem e voz capturadas e registradas por quaisquer meios, sejam eles fotográficos e/ou audiovisuais, nos termos do disposto pela Lei Geral de Proteção de Dados (Lei Federal nº 13.709, de 14 de agosto de 2018) e o Estatuto da Cidade (Lei Federal nº 10.257, de 10 de Julho de 2001).

Fonte: Elaborado pelos autores.

2.2 REUNIÃO COMUNITÁRIA 2

ATA DE REUNIÃO COMUNITÁRIA

Local: CMEI Manoel Ferreira de Oliveira

Data: 21/08/2025

Horário: 18h30

A reunião iniciou às 18:30h com o número de 20 pessoas. Estavam presentes moradores, servidores municipais de Nova Crixás e membros da equipe do Instituto de Desenvolvimento Tecnológico do Centro Oeste - ITCO, Consultoria Contratada para a elaboração do Plano Diretor e o Secretário de Desenvolvimento Econômico, o Sr. Victor Ferreira de Oliveira, coordenador do Núcleo Gestor do PD de Nova Crixás, e eu, João Lucas Neres de Souza, redator desta ATA. A Reunião Comunitária foi mediada pelo Sr. Selomar Breda da consultoria ITCO.

Foi explanado para os participantes que esta reunião é realizada para dar cumprimento de obrigação legal da Administração Pública Municipal em garantir a livre e desembaraçada participação da população e das instituições da sociedade na formulação, elaboração e desenvolvimento das políticas públicas de urbanismo, meio ambiente e governança pública municipal, e de absoluta transparência de todo processo a isso relacionado, razão pela qual os participantes autorizam o Município de Nova Crixás e a Instituto de Desenvolvimento Tecnológico do Centro Oeste - ITCO a realizar o tratamento e a divulgação, por meios físicos e/ou digitais, de todos os seus dados pessoais lançados nesta Lista de Presença, assim como suas críticas, sugestões e indagações, além de sua imagem e voz capturadas e registradas por quaisquer meios, sejam eles fotográficos e/ou audiovisuais, nos termos do disposto pela Lei Geral de Proteção de Dados (Lei Federal nº 13.709, de 14 de agosto de 2018) e o Estatuto da Cidade (Lei Federal nº 10.257, de 10 de Julho de 2001).

Na sequência dos trabalhos, o mediador falou sobre o que é o Plano Diretor, quais as legislações federais que orientam a elaboração do Plano Diretor. Em seguida, foram entregues uma cartilha para leitura com a comunidade e apresentados os principais temas que são inerentes ao plano Diretor e falando sobre a importância do Plano Diretor para as cidades, além de serem apresentados exemplos e situações do cotidiano da cidade em que

o Plano Diretor poderão ser um instrumento importante de planejamento na solução destes problemas.

Após as apresentações e informações do Plano Diretor em si, se iniciou a dinâmica, em que os presentes puderam se manifestar. Foi utilizada uma metodologia onde cada participante recebeu papel e caneta para escrever três pontos importantes de melhoria da região ou bairro em que vive, 03 sugestões importantes para o Plano Diretor.

Todas as manifestações descritas foram para um quadro na parede. O mediador iniciou a leitura pelas melhorias sugeridas que apareceram em maior número inicialmente. Os principais pontos apresentados de maneira escrita pelos participantes foram:

- **Pavimentação Asfáltica: A maioria dos moradores reclama da falta de asfalto ou condições precárias das vias, destacam dificuldade de mobilidade, especialmente durante chuvas, com lama, buraco e intransitabilidade, principalmente na rua Cora Coralina;**
- **Saúde Pública: Ausência de postos de saúde e agentes comunitários de saúde. Demanda por ambulância e estrutura mínima de atendimento em diversos setores;**
- **Saneamento Básico e Esgoto: Vários Setores sofrem com a falta de rede de esgoto e drenagem de águas pluviais, causando alagamentos;**
- **Segurança e Iluminação Pública: Falta de iluminação nas ruas e problemas com o capim alto, o que compromete a segurança e visibilidade;**
- **Transporte e Mobilidade: Falta de pontos de ônibus cobertos. Necessidade de quebra-molas e sinalização viária, principalmente na avenida Marechal Deodoro.**

Após a identificação dos principais pontos, os moradores foram convidados a discorrer sobre as questões levantadas.

A Sra. Marilza Lucas Da Silva, moradora do setor Residencial Araguaia, solicita com urgência a pavimentação asfáltica das vias, tendo em vista a grande quantidade de buracos e poeira. Informa que, em períodos de chuva, há sérias dificuldades para transitar pelas ruas. Reivindica a instalação de um posto de saúde e a presença de agentes comunitários de saúde. Ressalta ainda a ausência de escolas e mercados na região, bem como a precariedade da Rua Cora Coralina, apontada como a pior do setor. Denuncia também a constante falta de abastecimento de água e a impossibilidade de travessia nas vias em dias chuvosos.

O Sr. Afonso Lucas Da Silva, morador do setor Residencial Araguaia, relata a inexistência de agentes de saúde e de um posto de saúde no setor. Aponta a necessidade de limpeza urbana e a pavimentação das vias, destacando que, durante as chuvas, a mobilidade se torna inviável. Menciona a ausência de transporte adequado, como ambulância, e a má visibilidade nas ruas devido ao mato alto.

A Sra. Josina Maria Aparecida Ferreira, morador do setor Vila Mário Maciel, solicita a implantação de rede de esgoto e a melhoria das calçadas e da praça/centro comunitário. Destaca a má arborização do setor e a necessidade de um posto de saúde. Informa que a rua Princesa Isabel carece de assistência básica e que há necessidade urgente de drenagem de águas pluviais. Solicita ainda a reforma da lavanderia da Vila Mário Maciel.

O Sr. Genival Proence Costa Lima, morador do setor Rodoviário, solicita a pavimentação asfáltica das ruas do setor, visando a melhoria da qualidade de vida dos moradores.

O Sr. Alfredo Proence Costa Lima, morador do setor Rodoviário, reforça a necessidade de asfalto e solicita a regularização fundiária dos terrenos do setor, apontando que muitos estão sem escritura. Informa também a ocorrência de invasões. Destaca a precariedade da Rua Tamburi, a necessidade da instalação de um posto de saúde, de iluminação pública adequada e maior segurança na região.

O Sr. Antônio José Reis, morador do setor Aeroporto II, denuncia o excesso de queimadas e a conseqüente presença de fumaça no setor. Reivindica pavimentação asfáltica, pois a poeira é intensa, especialmente devido à circulação de caminhões em ruas estreitas, o que dificulta a mobilidade. Relata que a água das chuvas escoada desordenadamente pelas vias públicas.

A Sra. Aparecida Liberal, moradora do setor Viúva Otaciana, solicita sinalização viária adequada na Avenida Marechal Deodoro, que apresenta muitos buracos. Reivindica sinalização em todo o setor, incluindo faixas e placas. Pede a instalação de pontos de ônibus cobertos em frente à Escola Manoel Ferreira, além de mais arborização na região e a criação de um ponto de ônibus no Setor Kirirás.

O Sr. Vicente Paulo de Oliveira, morador do setor Vila Mário Maciel, solicita a instalação de mais redutores de velocidade (quebra-molas) na Avenida Marechal Deodoro. Reivindica ainda a implementação de saneamento básico, a conclusão do asfaltamento e a correção de problemas na rede de esgoto.

O mediador agradece a presença de todos na reunião e os convida para as próximas reuniões comunitárias e para a audiência pública futuramente.

O mediador pergunta se há alguma outra demanda a ser abordada. Os presentes responderam que estão satisfeitos com as questões levantadas. O mediador agradece a presença de todos e encerra a reunião.

Mediador da Reunião:

SELOMAR CELIO BREDA



REGISTRO FOTOGRÁFICO







Fonte: Elaborado pelos autores.







SUGESTÕES DA POPULAÇÃO



	Reuniões comunitárias Sugestões da população	
	asfalto	
	Passagem	
	Áreas de recreação	



	Reuniões comunitárias Sugestões da população	
	PLANO DIRETOR → TRAZER UMA UPA	
	ASFALTO das PRINCIPAIS AVENIDAS	
	LEGALIZAR OS lotes inclusive FISCALIZAR de lotes no sentido de INSAFIDADE	



	Reuniões comunitárias Sugestões da população	
	ASFALTO	
	LAZER	
	MERCADO	



 Nova Crixás	Reuniões comunitárias Sugestões da população	 Nova Crixás
	ASFIATO	
	SACDÊ	
	PRASA	



 Nova Crixás	Reuniões comunitárias Sugestões da população	 Nova Crixás
	ASTALTO	
	POSTO SAUDE	
	ESCOLA	



 Nova Crixás	Reuniões comunitárias Sugestões da população	 Nova Crixás
	Asfalto nas ruas	
	Preações	
	Posto De Saude	

 Nova Crixás	Reuniões comunitárias Sugestões da população	 Nova Crixás
<p>1 ponto de ônibus para as crianças esconder da chuva, até a hora da saída do ônibus, tampar os buracos da Avenida marechal Neodoro.</p>		
<p>lixeiros e calçadas</p>		

 Nova Crixás	Reuniões comunitárias Sugestões da população	 Nova Crixás
<p>A SFAZTO</p>		
<p>posto médico</p>		
<p>UBs públicas</p>		

 Nova Crixás	Reuniões comunitárias Sugestões da população	 Nova Crixás
<p>Vila Maria Miguel</p>		
<p>Rede de esgoto</p>		
<p>Uma UBS - mais gente de saúde</p>		
<p>Ampliar a praça pq falta Bancos e Banco</p>		

	Reuniões comunitárias Sugestões da população	
	ASfalto	
	posto de saúde	
	ESPAÇO P/ EVENTO	

	Reuniões comunitárias Sugestões da população	
	asfalto um pedrinho de saúde	
	escola	

Fonte: Elaborado pelos autores.

2.3 REUNIÃO COMUNITÁRIA 3

ATA DE REUNIÃO COMUNITÁRIA

Local: Escola Municipal José Pires de Souza

Data: 26/08/2025

Horário: 18:30

A reunião iniciou às 18:30h com o número de 14 pessoas. Estavam presentes moradores, servidores municipais de Nova Crixás e membros da equipe do Instituto de Desenvolvimento Tecnológico do Centro Oeste - ITCO, Consultoria Contratada para a elaboração do Plano Diretor e o Secretário de Desenvolvimento Econômico, o Sr. Victor Ferreira de Oliveira, coordenador do Núcleo Gestor do PD de Nova Crixás, e eu, João Lucas Neres de Souza, redator desta ATA. A Reunião Comunitária foi mediada pelo Sr. Selomar Breda da consultoria ITCO.

Foi explanado para os participantes que esta reunião é realizada para dar cumprimento de obrigação legal da Administração Pública Municipal em garantir a livre e desembaraçada participação da população e das instituições da sociedade na formulação, elaboração e desenvolvimento das políticas públicas de urbanismo, meio ambiente e governança pública municipal, e de absoluta transparência de todo processo a isso relacionado, razão pela qual os participantes autorizam o Município de Nova Crixás e a Instituto de Desenvolvimento Tecnológico do Centro Oeste - ITCO a realizar o tratamento e a divulgação, por meios físicos e/ou digitais, de todos os seus dados pessoais lançados nesta Lista de Presença, assim como suas críticas, sugestões e indagações, além de sua imagem e voz capturadas e registradas por quaisquer meios, sejam eles fotográficos e/ou audiovisuais, nos termos do disposto pela Lei Geral de Proteção de Dados (Lei Federal nº 13.709, de 14 de agosto de 2018) e o Estatuto da Cidade (Lei Federal nº 10.257, de 10 de Julho de 2001).

Na sequência dos trabalhos, o mediador falou sobre o que é o Plano Diretor, quais as legislações federais que orientam a elaboração do Plano Diretor. Em seguida, foram entregues uma cartilha para leitura com a comunidade e apresentados os principais temas que são inerentes ao plano Diretor e falando sobre a importância do Plano Diretor para as cidades, além de serem apresentados exemplos e situações do cotidiano da cidade em que

o Plano Diretor poderão ser um instrumento importante de planejamento na solução destes problemas.

Após as apresentações e informações do Plano Diretor em si, se iniciou a dinâmica, em que os presentes puderam se manifestar. Foi utilizada uma metodologia onde cada participante recebeu papel e caneta para escrever três pontos importantes de melhoria da região ou bairro em que vive, 03 sugestões importantes para o Plano Diretor.

Todas as manifestações descritas foram para um quadro na parede. O mediador iniciou a leitura pelas melhorias sugeridas que apareceram em maior número inicialmente. Os principais pontos apresentados de maneira escrita pelos participantes foram:

- **Infraestrutura: Reforma da praça da quadra na Rua 21 de Abril, reforma da quadra poliesportiva da Escola Municipal José Pires de Souza, melhoria das calçadas em todo o setor, implantação de rede de esgoto;**
- **Iluminação e Segurança: Ampliação e manutenção da iluminação pública;**
- **Limpeza e Meio Ambiente: Recolhimento regular de resíduos nas ruas, instalação de caçamba itinerante para descarte de lixo, campanha de conscientização dos moradores, melhoria na arborização do setor, solução para o escoamento de sujeira na Avenida Bandeirante em dias de chuva;**
- **Lazer e Convivência: Construção de uma nova praça ou quadra poliesportiva, reforma da praça da igreja, criação de espaço de lazer para idosos, construção de salão para eventos culturais;**
- **Educação: Melhoria da estrutura da Escola Municipal José Pires de Souza.**
- **Organização Comunitária: Criação de uma associação de bairro com liderança definida;**

Após a identificação dos principais pontos, os moradores foram convidados a discorrer sobre as questões levantadas.

O Sr. Edinesio de Castro, morador do setor Água Branca, sugeriu a realização de uma reforma total da praça localizada na Rua 21 de Abril, contemplando, ainda, o asfaltamento das vias, o recolhimento de resíduos espalhados nas ruas, a melhoria das calçadas, bem como a arborização do setor. Destacou, também, a necessidade da criação de uma associação de bairro com liderança definida, a fim de organizar as demandas coletivas. Ressaltou, ainda, que, em períodos de chuva, a sujeira acumulada desce em direção à

Avenida Bandeirante, sendo necessária uma solução para o problema. Sugeri, por fim, a implementação de uma campanha de conscientização dos moradores e a disponibilização de uma caçamba itinerante para o descarte adequado de resíduos.

A Sra. Luciana Vicente dos Santos, moradora do setor Água Branca, destaca a falta de um espaço adequado para atividades de lazer, sugerindo-se a construção de uma praça ou de uma quadra poliesportiva.

A Sra. Eulina de Souza Santos, moradora do setor Água Branca, sugeriu a melhoria da praça da igreja, bem como a implantação de um espaço de lazer voltado para idosos, como um centro comunitário. Propôs, também, a construção de um salão para realização de forró e atividades culturais.

A Sra. Lara Santos Gonçalves, moradora do setor Água Branca, aponta a necessidade de melhorias na iluminação pública e de investimentos em uma infraestrutura mais adequada para o setor.


A Sra. Célia Vicente Dos Santos, moradora do setor Água Branca, sugeriu a melhoria na Escola Municipal José Pires de Souza, incluindo a reforma da quadra poliesportiva, a melhoria nas calçadas e a implantação de uma rede de esgoto no setor.

O mediador agradece a presença de todos na reunião e os convida para as próximas reuniões comunitárias e para a audiência pública futuramente.

O mediador ainda pergunta se há alguma outra demanda a ser abordada. Os presentes responderam que estão satisfeitos com as questões levantadas. O mediador agradece a presença de todos e encerra a reunião.



Mediador da Reunião:
SELOMAR CELIO BREDA



REGISTRO FOTOGRÁFICO







Fonte: Elaborado pelos autores.



SUGESTÕES DA POPULAÇÃO



	Reuniões comunitárias Sugestões da população	
	CALÇADAS e ARBORIZAÇÃO ADEQUADAS	
	Edinésio Antonio de Castro. 62.994696949	



	Reuniões comunitárias Sugestões da população	
	Esgoto, mas asfalto, melhorar nos a praça Igreja	



	Reuniões comunitárias Sugestões da população	
	Mais cuidado com o asfalto	
	Melhoria na coleta de lixo	
	Cuida melhor do nosso espaço	



	Reuniões comunitárias Sugestões da população	
	Iluminação, Saneamento, Infraestrutura	



	Reuniões comunitárias Sugestões da população	
	que nos precisamos no mato tudo	

	Reuniões comunitárias Sugestões da população	
	Aqui precisa melhorar a iluminação pública mas fossos, calçadas, esgoto	



	Reuniões comunitárias Sugestões da população	
	<p>deco que precisa melhorar o muro da escola</p>	
	<p>muito baixo sem segurança.</p>	

	Reuniões comunitárias Sugestões da população	
	<p>Iluminação Pública</p>	
	<p>Melhoria do asfalto e das calçadas</p>	
	<p>Reforma das escolas e do quadra comunitária / Praças / Centro comunitário</p>	

	Reuniões comunitárias Sugestões da população	
	<p>Áreas Públicas</p>	
	<p>Áreas dedicadas ao Verde</p>	
	<p>Posto de Saúde</p>	



	Reuniões comunitárias Sugestões da população	
	Melhorar as infra estruturas das áreas públicas.	
	Reformar a escola municipal.	
	Melhorar o espaço destinado ao Sitar.	

	Reuniões comunitárias Sugestões da população	
	As estradas (ruas)	
	Mais praças, iluminação.	

	Reuniões comunitárias Sugestões da população	
	Colégio	
	Asfaltar as ruas	
	Iluminação Pública	

Fonte: Elaborado pelos autores.

REGISTRO DE PRESENÇA

 Lista de presença: Reunião Comunitária - Plano Diretor - 2025 Local: Escola José Pires De Souza Data: 26/08/2025 - 18h 		
Nome	Bairro/Instituição	Telefone
Cláudio Ribeiro dos Santos	Água Branca	(62) 996606806
29. Tor. Ferraz de Almeida	St. Roda VÍARIO	(62) 997020117
Fábio Inácio Reis de Lima	St. Roda VÍARIO	62 985546193
Arivaldo Bezerra da Silva	St. Roda VÍARIO	062 7979303371
Selomne BELO	ITCO	62 999725959
Lucia dos Santos Gonçalves	Água Branca	62 998179982
Zenilde R.V. Maia		
Sabiane Ferreira Brito		
Janeq. Reis dos Santos		
Wendy Vitoria da Silva		62 992095324
Chelleana de S. Santos	Água Branca	(62) 7994676796
Luiziana Dícenle	Água Branca	(62) 98316027
Edinésio Antonio Castro	Água Branca	62 994696949
Juca Fabul Brito DR	St. Roda VÍARIO	62 98135-2025

Esta reunião é realizada para dar cumprimento de obrigação legal da Administração Pública Municipal em garantir a participação da população na formulação, elaboração do Plano Diretor do município de Nova Crixás - GO, e de absoluta transparência de todo processo a isso relacionado, razão pela qual os participantes autorizam o Município de Nova Crixás - GO e o Instituto de Desenvolvimento Tecnológico do Centro - Oeste ITCO a realizar o tratamento e a divulgação, por meios físicos e/ou digitais, de todos os seus dados pessoais lançados nesta Lista de Presença, assim como suas críticas, sugestões e indagações, além de sua imagem e voz capturadas e registradas por quaisquer meios, sejam eles fotográficos e/ou audiovisuais, nos termos do disposto pela Lei Geral de Proteção de Dados (Lei Federal nº 13.709, de 14 de agosto de 2018) e o Estatuto da Cidade (Lei Federal nº 10.257, de 10 de Julho de 2001).

Fonte: Elaborado pelos autores.

2.4 REUNIÃO COMUNITÁRIA 4 (1ª CONVOCAÇÃO))

ATA DE REUNIÃO COMUNITÁRIA

Local: Rodoviária

Data: 27/08/2025

Horário: 18:30

Registra-se que a reunião não pôde ser efetivamente realizada, em virtude da ausência de participação da população. Ressalta-se, contudo, a presença de membros da Secretaria Municipal de Planejamento, o engenheiro Lucas Gabriel, a Sra. Celia Vicente, o Sr. Weverton Moraes, o Sr. Anivaldo Barbosa, bem como do representante do Instituto de Desenvolvimento Tecnológico do Centro-Oeste – ITCO, o Sr. Selomar Breda, e eu, redator desta ata, João Lucas Neres De Souza.

Diante da situação, o representante do ITCO manifestou o entendimento de que se faz necessária a convocação de uma nova reunião, precedida de maior divulgação e estratégias adequadas de comunicação, de modo a assegurar a participação popular e o devido cumprimento dos objetivos propostos.

REGISTRO FOTOGRÁFICO



Fonte: Elaborado pelos autores

REGISTRO DE PRESENÇA

Lista de presença: Reunião Comunitária - Plano Diretor - 2025 Local: Rodoviária Data: 27/08/2025 - 18h		
Nome	Bairro/Instituição	Telefone
João Lucas Melo de Souza	Rodoviária	62 98254619
Diego Vicente dos Santos	---	62 996606806
Selomae Breda	ITCO	62 999725959
Vitor Vitor Magai	---	62 982095384
Juca Rafael Castro D. Rodrigues	AEROPORTO	62 48435-2025
Amir do Brasil	ITCO	62-999303321
RENATO ALVES DE JESUS	Cigua Branca	62 982 39 15 02

Esta reunião é realizada para dar cumprimento de obrigação legal da Administração Pública Municipal em garantir a participação da população na formulação, elaboração do Plano Diretor do município de Nova Crixás - GO, e de absoluta transparência de todo processo e isso relacionado, razão pela qual os participantes autorizam o Município de Nova Crixás - GO e o Instituto de Desenvolvimento Tecnológico do Centro - Oeste ITCO a realizar o tratamento e a divulgação, por meios físicos e/ou digitais, de todos os seus dados pessoais lançados nesta Lista de Presença, assim como suas críticas, sugestões e indagações, além de sua imagem e voz capturadas e registradas por quaisquer meios, sejam eles fotográficos e/ou audiovisuais, nos termos do disposto pela Lei Geral de Proteção de Dados (Lei Federal nº 13.709, de 14 de agosto de 2018) e o Estatuto da Cidade (Lei Federal nº 10.257, de 10 de julho de 2001).

Fonte: Elaborado pelos autores.

2.5 REUNIÃO COMUNITÁRIA 4 (2ª CONVOCAÇÃO)

ATA DE REUNIÃO COMUNITÁRIA

Local: Colégio Estadual Zizi Perillo Caiado

Data: 07/10/2025

Horário: 18:30

A reunião iniciou às 18:30h com o número de 15 pessoas. Estavam presentes moradores, servidores municipais de Nova Crixás, a Sra. Tatiany Pereira, o engenheiro Lucas Gabriel e eu, João Lucas Neres de Souza, redator desta ATA. A Reunião Comunitária foi mediada pelo Sr. Lucas Gabriel, engenheiro da Secretária de Desenvolvimento.

Foi explanado para os participantes que esta reunião é realizada para dar cumprimento de obrigação legal da Administração Pública Municipal em garantir a livre e desembaraçada participação da população e das instituições da sociedade na formulação, elaboração e desenvolvimento das políticas públicas de urbanismo, meio ambiente e governança pública municipal, e de absoluta transparência de todo processo a isso relacionado, razão pela qual os participantes autorizam o Município de Nova Crixás e a Instituto de Desenvolvimento Tecnológico do Centro Oeste - ITCO a realizar o tratamento e a divulgação, por meios físicos e/ou digitais, de todos os seus dados pessoais lançados nesta Lista de Presença, assim como suas críticas, sugestões e indagações, além de sua imagem e voz capturadas e registradas por quaisquer meios, sejam eles fotográficos e/ou audiovisuais, nos termos do disposto pela Lei Geral de Proteção de Dados (Lei Federal nº 13.709, de 14 de agosto de 2018) e o Estatuto da Cidade (Lei Federal nº 10.257, de 10 de Julho de 2001).

Na sequência dos trabalhos, o mediador falou sobre o que é o Plano Diretor, quais as legislações federais que orientam a elaboração do Plano Diretor. Em seguida, foram entregues uma cartilha para leitura com a comunidade e apresentados os principais temas que são inerentes ao plano Diretor e falando sobre a importância do Plano Diretor para as cidades, além de serem apresentados exemplos e situações do cotidiano da cidade em que o Plano Diretor poderão ser um instrumento importante de planejamento na solução destes problemas.

Após as apresentações e informações do Plano Diretor em si, se iniciou a dinâmica, em que os presentes puderam se manifestar. Foi utilizada uma metodologia onde cada

participante recebeu papel e caneta para escrever três pontos importantes de melhoria da região ou bairro em que vive, 03 sugestões importantes para o Plano Diretor.

Todas as manifestações descritas foram para um quadro na parede. O mediador iniciou a leitura pelas melhorias sugeridas que apareceram em maior número inicialmente. Os principais pontos apresentados de maneira escrita pelos participantes foram:

- **Coleta de Lixo (Setor Água Branca):**

Falta de uma rota regular para o caminhão de lixo, a coleta ocorre apenas uma vez na semana e, por vezes, não é realizada, gerando acúmulo de entulhos e resíduos nas ruas.

- **Infraestrutura e iluminação pública (Setor Aeroporto II e Setor Santo Antônio):**

Necessidade de recuperação do asfalto na Rua do Cedro, devido à presença de buracos. Iluminação pública precária, com poste caído e energia instável. Falta de passagem do caminhão-pipa na rua devido às más condições da via.

- **Asfaltamento e limpeza urbana (Setor Aeroporto):**

Urgência em melhorar o asfalto e drenagem das ruas de terra. Acúmulo de barro e entulhos durante o período chuvoso. Descarte inadequado de resíduos e carcaças por moradores.

Após a identificação dos principais pontos, os moradores foram convidados a discorrer sobre as questões levantadas.

O Sr. Edson Pires, morador do setor Água Branca, relatou a falta de uma rota adequada para o caminhão de coleta de lixo, o qual comparece apenas uma vez por semana e, por vezes, deixa de passar. Essa irregularidade tem ocasionado o acúmulo de entulho e resíduos nas vias públicas.

A Sra. Hiarityssa Alves, moradora do setor Aeroporto II, reivindica melhoria no asfalto da Rua do Cedro, destacando que a via apresenta diversos buracos. Ressaltou ainda que a iluminação pública está deficiente, pois há um poste caído que compromete a rede elétrica, deixando a energia fraca. Informou também que o caminhão-pipa passa apenas na rua de cima, deixando de atender a rua mencionada devido às más condições do asfalto.

A Sra. Aparecida Cardoso, moradora do setor Aeroporto, solicitou melhorias no asfalto e na drenagem da via, especialmente nas ruas de terra que, em períodos chuvosos, acumulam barro e entulhos, dificultando o tráfego. Relatou ainda que alguns moradores que trabalham com lavagem de imóveis descartam resíduos e carcaças nas ruas, o que atrapalha

a circulação de pedestres e gera acúmulo de água parada, favorecendo a proliferação de mosquitos da dengue.

A Sra. Maria Simonez, moradora do setor Santo Antônio, reivindicou melhorias na infraestrutura de iluminação pública em toda a cidade, pois a precariedade da iluminação causa sensação de insegurança durante a noite.

O mediador agradece a presença de todos na reunião e os convida para as próximas reuniões comunitárias e para a audiência pública futuramente.

O mediador pergunta se há alguma outra demanda a ser abordada. Os presentes responderam que estão satisfeitos com as questões levantadas. O mediador agradece a presença de todos e encerra a reunião.

Mediador da Reunião:



LUCAS GABRIEL



REGISTRO FOTOGRÁFICO







Fonte: Elaborado pelos autores.



SUGESTÕES DA POPULAÇÃO



	Reuniões comunitárias Sugestões da população	
	<p>O comitê de lixeira do bairro Nova Vly no bairro Jucá</p>	
	<p>Melhorar o asfalto</p>	
	<p>Arrumar os postes</p>	

	Reuniões comunitárias Sugestões da população	
	<p>Melhorar o asfalto</p>	
	<p>Preservar as ruas, reformas</p>	
	<p>Limpeza no entorno da</p>	

	Reuniões comunitárias Sugestões da população	
	<p>As ruas mais próximas ao, churrasco, churras</p>	
	<p>As ruas e iluminação no centro do cidade</p>	


	Reuniões comunitárias Sugestões da população	
	colocar mais pontos de coleta de lixo	
	Asfalto as ruas	
	Melhorar a limpeza pública das ruas	

	Reuniões comunitárias Sugestões da população	
	espeto, iluminação, melhorar mais as praças, as escolas	

	Reuniões comunitárias Sugestões da população	
	Melhorar, as ruas as ruas	
	as praças	


Fonte: Elaborado pelos autores.

REGISTRO DE PRESENÇA



Lista de presença: Reunião Comunitária - Plano Diretor - 2025

Local: Colégio Estadual Zizi Perillo Caiado Data: 07/10/2025 - 18h



Nome	Bairro/Instituição	Telefone
Dirceysa Brito Alves Nunes	Setor - Aeroporto 2	(62) 986536323
Algo de Souza Rodrigues	Residencial do xpi	(62) 98275577
Tonari da Silva Rodrigues Filho	Setor Santo Antônio	(62) 999565737
Maria Lemos V. Silva	Setor Santo Antônio	(62) 99368-7217
Rosemarys Veiros	Setor Rodoviário	(62) 98149-9070
Amélia Pereira Martins de Cruz	Setor Rodoviário	(62) 998566233
Agnécia Landeira Cruz	St. Aeroporto	(48) 984925372
Valdeana Aparecida Mendes	Setor Rodoviário	(62) 982046504
Iranildeia Maria Pereira	Setor Maria Madalena	(62) 981585562
Clarissa de Oliveira	Setor Rodoviário	(62) 996872395
Edson Pires	Setor Agua Branca	62 99896406
Freda Maria Pereira	Setor Industrial	62. 984257921
Iranildeia Maria Pereira	Setor Aeroporto	62 982875763
Fábio Luiz de Souza	Setor Rodoviário	62 98946393
Rafael Pereira	Agua Branca	62 98509-0595

Esta reunião é realizada para dar cumprimento de obrigação legal da Administração Pública Municipal em garantir a participação da população na formulação, elaboração do Plano Diretor do município de Nova Crixás - GO, e de absoluta transparência de todo processo a isso relacionado, razão pela qual os participantes autorizam o Município de Nova Crixás - GO e o Instituto de Desenvolvimento Tecnológico do Centro - Oeste ITCO a realizar o tratamento e a divulgação, por meios físicos e/ou digitais, de todos os seus dados pessoais lançados nesta Lista de Presença, assim como suas críticas, sugestões e indagações, além de sua imagem e voz capturadas e registradas por quaisquer meios, sejam eles fotográficos e/ou audiovisuais, nos termos do disposto pela Lei Geral de Proteção de Dados (Lei Federal nº 13.709, de 14 de agosto de 2018) e o Estatuto da Cidade (Lei Federal nº 10.257, de 10 de Julho de 2001).

Fonte: Elaborado pelos autores.

2.6 REUNIÃO COMUNITÁRIA 5

ATA DE REUNIÃO COMUNITÁRIA

Local: Praça Três Poderes

Data: 28/08/2025

Horário: 18:30

A reunião iniciou às 18:30h com o número de 36 pessoas. Estavam presentes moradores, servidores municipais de Nova Crixás e membros da equipe do Instituto de Desenvolvimento Tecnológico do Centro Oeste - ITCO, Consultoria Contratada para a elaboração do Plano Diretor, o Secretário de Desenvolvimento Econômico, o Sr. Victor Ferreira de Oliveira coordenador do Núcleo Gestor do PD de Nova Crixás, a ilustre participação do Excelentíssimo Prefeito Municipal, Sr. Rodrigo Tavares; do Vice-Prefeito, Sr. Rodrigo Carvalho; da Presidente da Câmara Municipal, Sra. Alyene Andrade; da vereadora, Sra. Bruna Feitosa; e do Promotor de Justiça, Dr. Igor de Macedo, e eu, João Lucas Neres de Souza, redator desta ATA. A Reunião Comunitária foi mediada pelo Sr. Selomar Breda da consultoria ITCO.

Foi explanado para os participantes que esta reunião é realizada para dar cumprimento de obrigação legal da Administração Pública Municipal em garantir a livre e desembaraçada participação da população e das instituições da sociedade na formulação, elaboração e desenvolvimento das políticas públicas de urbanismo, meio ambiente e governança pública municipal, e de absoluta transparência de todo processo a isso relacionado, razão pela qual os participantes autorizam o Município de Nova Crixás e a Instituto de Desenvolvimento Tecnológico do Centro Oeste - ITCO a realizar o tratamento e a divulgação, por meios físicos e/ou digitais, de todos os seus dados pessoais lançados nesta Lista de Presença, assim como suas críticas, sugestões e indagações, além de sua imagem e voz capturadas e registradas por quaisquer meios, sejam eles fotográficos e/ou audiovisuais, nos termos do disposto pela Lei Geral de Proteção de Dados (Lei Federal nº 13.709, de 14 de agosto de 2018) e o Estatuto da Cidade (Lei Federal nº 10.257, de 10 de Julho de 2001).

Na sequência dos trabalhos, o mediador falou sobre o que é o Plano Diretor, quais as legislações federais que orientam a elaboração do Plano Diretor. Em seguida, foram entregues uma cartilha para leitura com a comunidade e apresentados os principais temas que são inerentes ao plano Diretor e falando sobre a importância do Plano Diretor para as

idades, além de serem apresentados exemplos e situações do cotidiano da cidade em que o Plano Diretor poderão ser um instrumento importante de planejamento na solução destes problemas.

Após as apresentações e informações do Plano Diretor em si, se iniciou a dinâmica, em que os presentes puderam se manifestar. Foi utilizada uma metodologia onde cada participante recebeu papel e caneta para escrever três pontos importantes de melhoria da região ou bairro em que vive, 03 sugestões importantes para o Plano Diretor.

Todas as manifestações descritas foram para um quadro na parede. O mediador iniciou a leitura pelas melhorias sugeridas que apareceram em maior número inicialmente. Os principais pontos apresentados de maneira escrita pelos participantes foram:

- **Infraestrutura e Urbanização: Melhoria na drenagem urbana (Avenida Francisco Maciel), asfaltamento das ruas, melhoria nas calçadas e acessibilidade (instalação de rampas). Revitalização do Parque do Lago, com limpeza da água, retirada de lixo e criação de quiosques;**
 - **Saneamento Básico: Criação da rede de esgoto, organização no saneamento básico para redução de poeira e resíduos;**
 - **Iluminação Pública: Melhoria da iluminação em diversas ruas escuras (com destaque para a Rua Dom Pedro II e Setor Laranjeiras);**
- Educação: Ampliação das creches, diante da superlotação, criação de uma faculdade/cursos técnicos em Nova Crixás (Prioridade na área da saúde e setor rural);**
- **Saúde e Bem-estar: Criação de um centro de reabilitação com equipe multidisciplinar (psicólogo, fonoaudiólogo, ortopedista e neurologista), melhorias no atendimento de saúde pública em geral;**
 - **Segurança e Mobilidade: Reforço da sinalização de trânsito, principalmente nas ruas com alto fluxo de caminhões e próximo ao Banco do Brasil (locais com maior índice de acidentes);**
 - **Assistência Social e Lazer: Criação de um lar para idosos e uma casa de acolhimento específica, criação de áreas de lazer para crianças (parquinhos, quadras poliesportivas, clubes públicos). Apoio à APAE, com infraestrutura adequada para funcionamento, criação de uma associação para visitas e apoio a pessoas carentes;**

- **Meio Ambiente e Sustentabilidade: Criação de uma cooperativa de reciclagem, abrigo e centro de cuidados para animais abandonados;**

Após a identificação dos principais pontos, os moradores foram convidados a discorrer sobre as questões levantadas.

A Sra. Katiuscia Lemes Resende, moradora do setor Maria Xavier Caiado, ressaltou a necessidade de melhorias na drenagem da Avenida Mario Francisco Maciel, em virtude de alagamentos e mau cheiro recorrentes durante o período de chuvas. Destacou, ainda, a carência de sinalização adequada nas ruas, mencionando especificamente a Avenida Aeroporto, onde o tráfego intenso de caminhões ocasiona transtornos. Foi relatada a ocorrência frequente de acidentes nas proximidades do Banco do Brasil, em razão da insuficiente sinalização. Reivindicou, também, a ampliação das creches municipais, tendo em vista o aumento da demanda escolar que já supera a capacidade atual das instituições.

A Sra. Alyene Andrade Resende Melo, moradora do setor Laranjeiras, A participante sugeriu a criação de um lar para idosos, bem como melhorias na organização do saneamento básico, incluindo a implantação da rede de esgoto. Reivindicou a ampliação da iluminação pública, diante da grande quantidade de ruas escuras, e a instalação de um parquinho e área de lazer destinados às crianças. Solicitou, ainda, a construção de um clube público para a cidade, a pavimentação e manutenção do asfalto, melhorias na acessibilidade para pessoas com deficiência, principalmente cadeirantes, devido à ausência de rampas em diversos locais.

A Sra. Geroni Maria Dos Santos, moradora do setor Água Branca, A moradora relatou insegurança ao transitar pelas vias em virtude da precariedade da iluminação pública, destacando a Rua Dom Pedro II como ponto crítico. Reivindicou a criação de uma casa de acolhimento para idosos e de uma área de lazer voltada para crianças.

A Sra. Najara Pereira Lopes, moradora do setor Aeroporto 1, A participante sugeriu a criação de um abrigo para animais, bem como um centro de cuidado destinado a animais abandonados. Solicitou melhorias na infraestrutura da APAE, com a disponibilização de um local adequado para suas atividades, além da formação de uma associação voltada a visitas e apoio a pessoas em situação de vulnerabilidade.

A Sra. Bruna Feitosa, moradora do setor Água Branca, A moradora ressaltou a necessidade de melhorias no asfalto, destacando a existência de ruas de terra em diversos pontos da cidade. Sugeriu a implantação de um centro de reabilitação com equipe

multidisciplinar composta por psicólogo, fonoaudiólogo, ortopedista e neurologista, atendendo diferentes faixas etárias. Reivindicou, ainda, a criação de uma faculdade em Nova Crixás, preferencialmente com cursos técnicos voltados à área da saúde e ao setor rural. Foram apontadas como necessidades prioritárias a ampliação da iluminação pública, a implementação da rede de esgoto, bem como melhorias relacionadas à moradia, saúde e infraestrutura municipal.

O Sr. Jardel Junio Fernandes, morador do setor Água Branca, propôs a criação de uma cooperativa de reciclagem e ações educativas desde a escola até a vida adulta sobre a reciclagem.

O mediador agradece a presença de todos na reunião e os convida para as próximas reuniões comunitárias e para a audiência pública futuramente.

O mediador pergunta se há alguma outra demanda a ser abordada. Os presentes respondem que estão satisfeitos com as questões levantadas. O mediador agradece a presença de todos e encerra a reunião.


Mediador da Reunião:

SELOMAR CELIO BREDA

REGISTRO FOTOGRÁFICO







Fonte: Elaborado pelos autores.







Fonte: Elaborado pelos autores.



SUGESTÕES DA POPULAÇÃO



	Reuniões comunitárias Sugestões da população	
	Melhoraria a estrutura das Escolas Municipais	
	Melhoraria o asfalto	
	Construção academias Públicas	



	Reuniões comunitárias Sugestões da população	
	1 - Recapamento e asfalto	
	2 - Arborização	
	3 - Incentivo a construção de casas em lotes vagos	



	Reuniões comunitárias Sugestões da população	
	1 - Asfalto	
	2 - Melhorias nos serviços de Saúde	
	3 - Melhorias nos Espaços de lazer	



 Plano Diretor Nova Crixás	Reuniões comunitárias Sugestões da população	 Plano Diretor Nova Crixás
	Ampliação da creche.	
	Melhorar o escoamento da água de asfalto da rua do prefeito	
	☞ Sinalização em alguns pontos	



 Plano Diretor Nova Crixás	Reuniões comunitárias Sugestões da população	 Plano Diretor Nova Crixás
	laser para todos, Melhorar transporte escolar	
	trazer SHOW Gustavo Lima	



 Plano Diretor Nova Crixás	Reuniões comunitárias Sugestões da população	 Plano Diretor Nova Crixás
	Monitoramento	
	criação de espaços de lazer	



 Nova Crixás	Reuniões comunitárias Sugestões da população	 Nova Crixás
	<p>Sinalização Sinalização na Vias públicas</p>	
	<p>Educação</p>	
	<p>melhorias asfalto</p>	

 Nova Crixás	Reuniões comunitárias Sugestões da população	 Nova Crixás
	<p>Fazer um parque para crianças</p>	
	<p>mas asfalto</p>	
	<p>Cidade bem sinalizada</p>	

 Nova Crixás	Reuniões comunitárias Sugestões da população	 Nova Crixás
	<p>Asfaltar a cidade.</p>	
	<p>Reformar Estádios</p>	
	<p>Somente</p>	

	Reuniões comunitárias Sugestões da população	
	<p>Arborização na praça.</p>	
	<p>faixa faixa de pedestres</p>	
	<p>Conclusão de todo o asfalto</p>	

	Reuniões comunitárias Sugestões da população	
	<p>Faixas de pedestres</p>	
	<p>Terminar o asfalto</p>	
	<p>Organizar faixa a praça</p>	

	Reuniões comunitárias Sugestões da população	
	<p>Criar conjuntos residenciais</p>	
	<p>Criar de lugar para o empreendedorismo</p>	
	<p>Conclusão de todo o asfalto</p>	

Fonte: Elaborado pelos autores.

REGISTRO DE PRESENÇA

Lista de presença: Reunião Comunitária - Plano Diretor - 2025
Local: Praça Três Poderes
Data: 28/08/2025 - 18h

Nome	Bairro/Instituição	Telefone
João Lucas Melo de Lencas	Rodoviário	62 98554 6393
Donaldo Costa Lopes	Água Branca	62 981094462
Augusto de F. Sousa	Vila Maria Maciel	62 982096357
Thelma Rodrigues Barbosa	Sítio Aeroporto	62 998386560
Walter Vitor Soares	Estádio	62 982095384
Francisco Borsoa Filho	Estádio	0621 799302371
Katiuscia Helmes Resende	Maria Xavier Caiado	62-99901-4141
Valmíria Juliana do Nascimento	Água Branca	62 999 490063
Christina Regina de Alencar	Res. Ipaes	62 996738350
Anderson N. Santos	Mes. Mirim's	62 99984-8042
Jonah Junio J. M. dos Santos	Água Branca	62 98123 7553
Eula Cristina S. Viana	Laran Feiras	62 99814-9509
Roberto Fernando P. da Silva	Sítio Antônio	62 99047-7244
Dirceu Giovanni Pereira	Laran Feiras	62.98554-8122
Richard Marques Pereira	Sítio Rodoviário	62 99883 5007


Esta reunião é realizada para dar cumprimento de obrigação legal da Administração Pública Municipal em garantir a participação da população na formulação, elaboração do Plano Diretor do município de Nova Crixás - GO, e de absoluta transparência de todo processo a isso relacionado, razão pela qual os participantes autorizam o Município de Nova Crixás - GO e o Instituto de Desenvolvimento Tecnológico do Centro - Oeste ITCO a realizar o tratamento e a divulgação, por meios físicos e/ou digitais, de todos os seus dados pessoais lançados nesta Lista de Presença, assim como suas críticas, sugestões e indagações, além de sua imagem e voz capturadas e registradas por quaisquer meios, sejam eles fotográficos e/ou audiovisuais, nos termos do disposto pela Lei Geral de Proteção de Dados (Lei Federal nº 13.709, de 14 de agosto de 2018) e o Estatuto da Cidade (Lei Federal nº 10.257, de 10 de Julho de 2001).

Lista de presença: Reunião Comunitária - Plano Diretor - 2025
Local: Praça Três Poderes
Data: 28/08/2025 - 18h

Nome	Bairro/Instituição	Telefone
Edson Ferreira de Oliveira	S. Rodoviário	(62) 99802 0117
Leão Gabriel Carlos Santos	Aeroporto	(62) 98135-2025
Alcides dos Santos	Industriais	62) 9.9618.9283
Yomila Vitória	Aeroporto	62996623739
Delio Vicente dos Santos	Água Branca	62 99660 6806
Leandro dos Santos Gonçalves	Água Branca	62 199 817 9982
Alton Soares	Centro Urbano	62(999)222437
Rafael Moraes	Estádio	62/9884515
João Sérgio Pereira	Vila Maria Maciel	99915 48 41
Wagner Beltrão de Sousa	Vila Maria Maciel	62 99802 42 38
Augusto Antônio de Souza	Al. General dos Anjos (Caxias)	62 983 24 9405
Walter Kuhl dos Reis Soares	Sítio Aeroporto	62 98424-2823
Leandro Soares	Água Branca	62 984 204 237
Roberto Barbosa Soares	Sítio Antônio	62 98118 9897
Najane Pereira Lopes	Aeroporto	(62) 984763765

Esta reunião é realizada para dar cumprimento de obrigação legal da Administração Pública Municipal em garantir a participação da população na formulação, elaboração do Plano Diretor do município de Nova Crixás - GO, e de absoluta transparência de todo processo a isso relacionado, razão pela qual os participantes autorizam o Município de Nova Crixás - GO e o Instituto de Desenvolvimento Tecnológico do Centro - Oeste ITCO a realizar o tratamento e a divulgação, por meios físicos e/ou digitais, de todos os seus dados pessoais lançados nesta Lista de Presença, assim como suas críticas, sugestões e indagações, além de sua imagem e voz capturadas e registradas por quaisquer meios, sejam eles fotográficos e/ou audiovisuais, nos termos do disposto pela Lei Geral de Proteção de Dados (Lei Federal nº 13.709, de 14 de agosto de 2018) e o Estatuto da Cidade (Lei Federal nº 10.257, de 10 de Julho de 2001).


Fonte: Elaborado pelos autores.



Lista de presença: Reunião Comunitária - Plano Diretor - 2025

Local: Praça Três Poderes

Data: 28/08/2025 - 18h



Nome	Bairro/Instituição	Telefone
Francisco S. Felix J. GOR DE MALCODO FELIX	Industrial SALA DO MINISTÉRIO PÚBLICO	996475430 62 99432-4738
Neleli Rodrigues Carreira marcelino Pereira car	Residencial dos Irmãos residencial dos irm	62 983320830 62 90502-7868
Przemyslaw dos Santos Magna Soares J. Camargo	Liqua Branca Setor Cruzeiro	62 996769487 62 982 396481

Esta reunião é realizada para dar cumprimento de obrigação legal da Administração Pública Municipal em garantir a participação da população na formulação, elaboração do Plano Diretor do município de Nova Crixás- GO, e de absoluta transparência de todo processo a isso relacionado, razão pela qual os participantes autorizam o Município de Nova Crixás - GO e o Instituto de Desenvolvimento Tecnológico do Centro - Oeste ITCO a realizar o tratamento e a divulgação, por meios físicos e/ou digitais, de todos os seus dados pessoais lançados nesta Lista de Presença, assim como suas críticas, sugestões e indagações, além de sua imagem e voz capturadas e registradas por quaisquer meios, sejam eles fotográficos e/ou audiovisuais, nos termos do disposto pela Lei Geral de Proteção de Dados (Lei Federal nº 13.709, de 14 de agosto de 2018) e o Estatuto da Cidade (Lei Federal nº 10.257, de 10 de Julho de 2001).

Fonte: Elaborado pelos autores.

2.7 REUNIÃO COMUNITÁRIA 6

ATA DE REUNIÃO COMUNITÁRIA

Local: Bar do Trevo (Região da Viúva)

Data: 10/09/2025

Horário: 18:30

A reunião iniciou às 18:30h com o número de 20 pessoas. Estavam presentes moradores, servidores municipais de Nova Crixás e membros da equipe do Instituto de Desenvolvimento Tecnológico do Centro Oeste - ITCO, Consultoria Contratada para a elaboração do Plano Diretor e eu, João Lucas Neres de Souza, redator desta ATA. A Reunião Comunitária foi mediada pelo Sr. Marcos Borges da consultoria ITCO.

Foi explanado para os participantes que esta reunião é realizada para dar cumprimento de obrigação legal da Administração Pública Municipal em garantir a livre e desembaraçada participação da população e das instituições da sociedade na formulação, elaboração e desenvolvimento das políticas públicas de urbanismo, meio ambiente e governança pública municipal, e de absoluta transparência de todo processo a isso relacionado, razão pela qual os participantes autorizam o Município de Nova Crixás e a Instituto de Desenvolvimento Tecnológico do Centro Oeste - ITCO a realizar o tratamento e a divulgação, por meios físicos e/ou digitais, de todos os seus dados pessoais lançados nesta Lista de Presença, assim como suas críticas, sugestões e indagações, além de sua imagem e voz capturadas e registradas por quaisquer meios, sejam eles fotográficos e/ou audiovisuais, nos termos do disposto pela Lei Geral de Proteção de Dados (Lei Federal nº 13.709, de 14 de agosto de 2018) e o Estatuto da Cidade (Lei Federal nº 10.257, de 10 de Julho de 2001).

Na sequência dos trabalhos, o mediador falou sobre o que é o Plano Diretor, quais as legislações federais que orientam a elaboração do Plano Diretor. Em seguida, foram entregues uma cartilha para leitura com a comunidade e apresentados os principais temas que são inerentes ao plano Diretor e falando sobre a importância do Plano Diretor para as cidades, além de serem apresentados exemplos e situações do cotidiano da cidade em que o Plano Diretor poderão ser um instrumento importante de planejamento na solução destes problemas.

Após as apresentações e informações do Plano Diretor em si, se iniciou a dinâmica, em que os presentes puderam se manifestar. Foi utilizada uma metodologia onde cada

participante recebeu papel e caneta para escrever três pontos importantes de melhoria da região ou bairro em que vive, 03 sugestões importantes para o Plano Diretor.

Todas as manifestações descritas foram para um quadro na parede. O mediador iniciou a leitura pelas melhorias sugeridas que apareceram em maior número inicialmente. Os principais pontos apresentados de maneira escrita pelos participantes foram:

- **Infraestrutura: Melhoria das estradas e pontes de acesso à comunidade;**
- **Construção de posto de saúde na região;**
- **Iluminação Pública: Melhorias na rede elétrica da vila xixá e melhoria da iluminação na região;**
- **Construção de uma escola na comunidade;**
- **Ampliação da frota de transporte escolar;**
- **Disponibilização de transporte público entre a Viúva e Nova Crixás.**

pós a identificação dos principais pontos, os moradores foram convidados a discorrer sobre as questões levantadas.

O Sr. Herval Lourenço, morador do setor Condomínio mansões do Araguaia, relatou que há demora excessiva no transporte da saúde, ocasionando atrasos consideráveis nos horários estabelecidos para atendimento.

A Sra. Vânia Luiza, moradora do setor Condomínio da Viúva, solicitou melhorias na estrada da região, a construção de um posto de saúde, considerando que não há nenhuma unidade disponível no local, obrigando os moradores a se deslocarem até a cidade, bem como a implantação de uma escola na comunidade.

Reivindicou também a disponibilização de transporte para deslocamento dos moradores até a cidade, nem que seja quinzenal e pago, já que hoje tem que recorrer a transporte privado e é muito caro. Destacou ainda que o transporte escolar das crianças busca os alunos muito cedo e os devolve apenas à noite. Ressaltou que foi retirado o monitor que acompanhava as crianças durante o transporte nos ônibus escolares, o que tem causado maior demanda aos motoristas e preocupação por parte das famílias quanto à segurança das crianças.

O Sr. Edvaldo Barros, morador do setor Condomínio Beleza Araguaia, reivindicou melhorias na rede de energia elétrica da região Vila Xixá, onde existem 22 lotes atendidos pelo mesmo padrão. Solicitou também a ampliação da iluminação pública, visto que há

poucos postes de madeira instalados. Além disso, destacou que a ponte localizada no caminho para a Vila Xixá encontra-se em situação irregular, dificultando o escoamento da água do córrego.

A Sra. Cleia Ferreira, moradora do setor Vila Xixá, solicitou o aumento da frota de transportes escolares, visto que os veículos disponíveis não estão comportando adequadamente o número de crianças, encontrando-se frequentemente superlotados.

O mediador agradece a presença de todos na reunião e os convida para as próximas reuniões comunitárias e para a audiência pública futuramente.

O mediador pergunta se há alguma outra demanda a ser abordada. Os presentes respondem que estão satisfeitos com as questões levantadas. O mediador agradece a presença de todos e encerra a reunião.

Mediador da Reunião:



MARCOS BORGES



REGISTRO FOTOGRÁFICO







Fonte: Elaborado pelos autores.



SUGESTÕES DA POPULAÇÃO



	Reuniões comunitárias Sugestões da população	
	postinho de saúde	
	reunies comunitarias	
	mercado	



	Reuniões comunitárias Sugestões da população	
	Posto de saúde	
	Escola	
	Jo o disco	



	Reuniões comunitárias Sugestões da população	
	Escola	
	Saude	
	Transporte	



 Nova Crixás	Reuniões comunitárias Sugestões da população	 Nova Crixás
<p>Edifício na marinha de o Linsuira</p>		
<p>melhorar as ruas para a população</p>		



 Nova Crixás	Reuniões comunitárias Sugestões da população	 Nova Crixás
<p>Saúde MANUTENÇÃO</p>		
<p>ESTRADA BOA</p>		
<p>TRANSPORTE PERÍODO DATA DETERMINADA 15 e 15</p>		



 Nova Crixás	Reuniões comunitárias Sugestões da população	 Nova Crixás
<p>MELHORIA nas ESTRADA</p>		
<p>ESCOLA. HOSPITAL. e. MAIS ATENÇÃO</p>		
<p>COM. AS PESSOA GEREMO. aqui</p>		



 Nova Crixás	Reuniões comunitárias Sugestões da população	 Nova Crixás
	Saúde	
	ESCOLA	
	TRANSPORTE	

 Nova Crixás	Reuniões comunitárias Sugestões da população	 Nova Crixás
	Postinho de Saúde	
	Energia	
	~ Ônibus comunitário	

 Nova Crixás	Reuniões comunitárias Sugestões da população	 Nova Crixás
	Escola.	
	Posto de Saúde.	
	Saíxo.	

 Nova Crixás	Reuniões comunitárias Sugestões da população	 Nova Crixás
	Potimbo de Aride	
	energia	
	ônibus para comunidade	

 Nova Crixás	Reuniões comunitárias Sugestões da população	 Nova Crixás
	TRANSPORTE ESCOLAR	
	SAÚDE	
	ESTRADA	

 Nova Crixás	Reuniões comunitárias Sugestões da população	 Nova Crixás
	O CARRÃO DO WESLEY DE VOLTA	
	REDE DE ENERGIA PARA VILA XIXA	

Fonte: Elaborado pelos autores.

REGISTRO DE PRESENÇA

Lista de presença: Reunião Comunitária - Plano Diretor - 2025
Local: Bar do Trevo (Região da Viúva) Data: 10/09/2025 - 18h

Nome	Bairro/Instituição	Telefone
Valneir Hansenio	Camdomenic/Viúva	62999631517
SANDRA MELO	POUSADA TACA DO TARZAN	(62) 98229-7677
Evareza Cristina mesquita	Beleza do Araguaia (cod)	(62) 99324.5092.
Olivia Lucia C. Aires	Xexa	621 982000 47.99
Jessandra Souza Barate	Beleza do Araguaia (cod)	(62) 992 257676
Murilo Alves de Oliveira	Cond. (Beleza do Araguaia)	62) 992 403839
Edvaldo D'Amorim	Cond. BELEZA TRAVE	62 981 2344 95
Wanderlei	Beleza do Araguaia	62 983 4439 45
Vinice Luiza Sousa	Viúva	62 996030175
André Fernandes	Viúva Taciana	62 982 15-6477
Wesley Rafael Marques de Moraes	Viúva Taciana	62 982 045308
Satelly Fernando Akral	Viúva Taciana	62 982254448
Marcela dos Reis Santos	Viúva	62 999373744
João Carlos Moura da Hora	Viúva Rodoliano	62 98546193
Princípio Pereira da Silva	Star Estádio	062-999303371

Esta reunião é realizada para dar cumprimento de obrigação legal da Administração Pública Municipal em garantir a participação da população na formulação, elaboração do Plano Diretor do município de Nova Crixás - GO, e de absoluta transparência de todo processo a isso relacionado, razão pela qual os participantes autorizam o Município de Nova Crixás - GO e o Instituto de Desenvolvimento Tecnológico do Centro - Oeste ITCO a realizar o tratamento e a divulgação, por meios físicos e/ou digitais, de todos os seus dados pessoais lançados nesta Lista de Presença, assim como suas críticas, sugestões e indagações, além de sua imagem e voz capturadas e registradas por quaisquer meios, sejam eles fotográficos e/ou audiovisuais, nos termos do disposto pela Lei Geral de Proteção de Dados (Lei Federal nº 13.709, de 14 de agosto de 2018) e o Estatuto da Cidade (Lei Federal nº 10.257, de 10 de Julho de 2001).

Lista de presença: Reunião Comunitária - Plano Diretor - 2025
Local: Bar do Trevo (Região da Viúva) Data: 10/09/2025 - 18h

Nome	Bairro/Instituição	Telefone
Thayana	Gondomimo man	996558596
Reginaldo	XIX3	3.82001852
Ylene	XIX3	982001852
Edelmo	DIVINO POI ERTECA	9.96030175
Edna Maria de Oliveira	Gondomimo man	996558569

Esta reunião é realizada para dar cumprimento de obrigação legal da Administração Pública Municipal em garantir a participação da população na formulação, elaboração do Plano Diretor do município de Nova Crixás - GO, e de absoluta transparência de todo processo a isso relacionado, razão pela qual os participantes autorizam o Município de Nova Crixás - GO e o Instituto de Desenvolvimento Tecnológico do Centro - Oeste ITCO a realizar o tratamento e a divulgação, por meios físicos e/ou digitais, de todos os seus dados pessoais lançados nesta Lista de Presença, assim como suas críticas, sugestões e indagações, além de sua imagem e voz capturadas e registradas por quaisquer meios, sejam eles fotográficos e/ou audiovisuais, nos termos do disposto pela Lei Geral de Proteção de Dados (Lei Federal nº 13.709, de 14 de agosto de 2018) e o Estatuto da Cidade (Lei Federal nº 10.257, de 10 de Julho de 2001).

Fonte: Elaborado pelos autores.

2.8 REUNIÃO COMUNITÁRIA 7

ATA DE REUNIÃO COMUNITÁRIA

Local: Praça Central (São José Dos Bandeirantes)

Data: 11/09/2025

Horário: 18:30

A reunião iniciou às 18:30h com o número de 34 pessoas. Estavam presentes moradores, servidores municipais de Nova Crixás e membros da equipe do Instituto de Desenvolvimento Tecnológico do Centro Oeste - ITCO, Consultoria Contratada para a elaboração do Plano Diretor e eu, João Lucas Neres de Souza, redator desta ATA. A Reunião Comunitária foi mediada pelo Sr. Marcos Borges da consultoria ITCO.

Foi explanado para os participantes que esta reunião é realizada para dar cumprimento de obrigação legal da Administração Pública Municipal em garantir a livre e desembaraçada participação da população e das instituições da sociedade na formulação, elaboração e desenvolvimento das políticas públicas de urbanismo, meio ambiente e governança pública municipal, e de absoluta transparência de todo processo a isso relacionado, razão pela qual os participantes autorizam o Município de Nova Crixás e a Instituto de Desenvolvimento Tecnológico do Centro Oeste - ITCO a realizar o tratamento e a divulgação, por meios físicos e/ou digitais, de todos os seus dados pessoais lançados nesta Lista de Presença, assim como suas críticas, sugestões e indagações, além de sua imagem e voz capturadas e registradas por quaisquer meios, sejam eles fotográficos e/ou audiovisuais, nos termos do disposto pela Lei Geral de Proteção de Dados (Lei Federal nº 13.709, de 14 de agosto de 2018) e o Estatuto da Cidade (Lei Federal nº 10.257, de 10 de Julho de 2001).

Na sequência dos trabalhos, o mediador falou sobre o que é o Plano Diretor, quais as legislações federais que orientam a elaboração do Plano Diretor. Em seguida, foram entregues uma cartilha para leitura com a comunidade e apresentados os principais temas que são inerentes ao plano Diretor e falando sobre a importância do Plano Diretor para as cidades, além de serem apresentados exemplos e situações do cotidiano da cidade em que o Plano Diretor poderão ser um instrumento importante de planejamento na solução destes problemas.

Após as apresentações e informações do Plano Diretor em si, se iniciou a dinâmica, em que os presentes puderam se manifestar. Foi utilizada uma metodologia onde cada participante recebeu papel e caneta para escrever três pontos importantes de melhoria da região ou bairro em que vive, 03 sugestões importantes para o Plano Diretor.

Todas as manifestações descritas foram para um quadro na parede. O mediador iniciou a leitura pelas melhorias sugeridas que apareceram em maior número inicialmente. Os principais pontos apresentados de maneira escrita pelos participantes foram:

- **Infraestrutura Urbana – asfaltamento de ruas, ampliação da sinalização e melhoria da rede elétrica;**
- **Áreas de Lazer e Cultura – centro cultural, feira coberta, revitalização do campo de esportes, instalação de alambrados e atividades para idosos e crianças;**
- **Preservação Ambiental – proteção e preservação do Rio Araguaia;**
- **Comunicação – instalação de rede telefônica de celular e melhoria da fibra óptica na cidade;**
- **Serviços para Idosos – criação de casa de acolhimento e locais para recebimento de aposentadoria;**
- **Disponibilização de transporte público entre São José dos Bandeirantes e Nova Crixás.**

Após a identificação dos principais pontos, os moradores foram convidados a discorrer sobre as questões levantadas.

O Sr. Deunesi Linhares, morador do distrito São José Dos Bandeirantes, solicitou a criação da SEMA em Bandeirantes, implantação de um centro cultural, melhorias na segurança pública, fiscalização nos portos e organização da sinalização, além de bancos ou transporte para idosos receberem aposentadoria em Nova Crixás, já que hoje tem que pagar em torno de R\$ 100 para irem a Nova Crixás.

O Sr. Claudinei Ramos, morador do distrito São José Dos Bandeirantes, ressaltou a necessidade de ampliação e melhoria dos portos, asfaltamento e sinalização urbana, fortalecimento da saúde com profissionais capacitados, áreas de lazer, feira coberta, revitalização do campo esportivo, instalação de alambrados, profissional de apoio a idosos e crianças em atividades físicas e melhorias na rede elétrica, devido às frequentes quedas de energia.

A Sra. Geneide Victor, moradora do distrito São José Dos Bandeirantes, solicitou melhorias no asfalto e a criação de um berçário na creche municipal, já que a mesma não oferece o serviço.

A Sra. Maria De Fátima, moradora do Distrito São José Dos Bandeirantes, sugeriu a criação de áreas e serviços voltados para idosos.

A Sra. Taide Santana, moradora do distrito São José Dos Bandeirantes, apontou a necessidade de uma casa de acolhimento para idosos, preservação do rio Araguaia e melhorias no asfalto.

O Sr. Abeneir José de Almeida, morador do distrito São José Dos Bandeirantes, destacou a precariedade da comunicação, ausência de rede telefônica e necessidade de melhoria da fibra óptica na cidade.

O mediador agradece a presença de todos na reunião e os convida para as próximas reuniões comunitárias e para a audiência pública futuramente.

O mediador pergunta se há alguma outra demanda a ser abordada. Os presentes responderam que estão satisfeitos com as questões levantadas. O mediador agradece a presença de todos e encerra a reunião.

Mediador da Reunião:



MARCOS BORGES



REGISTRO FOTOGRÁFICO







Fonte: Elaborado pelos autores.



SUGESTÕES DA POPULAÇÃO



0	 Reuniões comunitárias Sugestões da população	
	Universidade com cursos mais abrangentes	
	Centros de estudos mais complexos	
	Comércio oportunos diversos	



	Reuniões comunitárias Sugestões da população	
	Área da Saúde	
	Educação	
	Moradia	



	Reuniões comunitárias Sugestões da população	
	Novos pontos	
	Alfama cidade	
	Telefone celular com 4G	



	Reuniões comunitárias Sugestões da população	
	Asfalto	
	Uma casa de lazer pra Idoso	
	e plantação pra o Aroquaria	

	Reuniões comunitárias Sugestões da população	
	ARIA DE LAZER	
	MAIS AFONTO	
	HOPITAL	

	Reuniões comunitárias Sugestões da população	
	Hoje no momento o asfalto	
	Obeçario da creche funcionando poria	
	do integral! Resumindo, admiro a nova administração, pq. prefeita Jmaes KKK.	

	Reuniões comunitárias Sugestões da população	
	Criação do Sema; "Araguama esta morrendo"	
	Criação de um Centro Cultural	
	Segurança Pública	



	Reuniões comunitárias Sugestões da população	
	Em primeiro lugar na minha cidade precisamos de asfalto, também preciso de uma área de lazer, também de muitas coisas na área da saúde	



	Reuniões comunitárias Sugestões da população	
	CAMPO ESPOSTE	
	RUMARUA	
	RUMARAMPA	



Reuniões comunitárias	
Sugestões da população	
Asfalto	
uma melhor cidade nos seus verdes, muito desmatamento	
um hospital com boa excelentes profissionais	



Reuniões comunitárias	
Sugestões da população	
ASFALTO NA CIDADE	
FILHA GEM NA ENTRADA DA ESPAD E NOS PORTOS	
AMPLIAÇÃO DO MAIS PORTOS	



Reuniões comunitárias	
Sugestões da população	
Falta de asfalto e poeira triste	
Falta um Banco. quando precisa do Banheiro tem Dinheiro	
que a Nova Crixás é triste	



	Reuniões comunitárias Sugestões da população	
	Quero o asfalto	
	UMA CASA de lazer ? os idosos	
	precisa de uma uma médica (Ginecologia)	



	Reuniões comunitárias Sugestões da população	
	transporte público para chegar nos lugares e facilidade	
	Asfaltos ruas	
	Atividades esportivas	



	Reuniões comunitárias Sugestões da população	
	! Hoje NO MOMENTO ALFAIO	
	A creche	



 Nova Crixás	Reuniões comunitárias Sugestões da população	 Nova Crixás
<p>Reservas irada agrícola.</p>		
<p>Asfalto pessoas ciclovias com mais qualidade</p>		
<p>Faculdade de qualidade</p>		



 Nova Crixás	Reuniões comunitárias Sugestões da população	 Nova Crixás
<p>Melhorar as ruas</p>		
<p>Asfaltar todas as ruas de terra</p>		
<p>Construir um Hospital municipal</p>		



 Nova Crixás	Reuniões comunitárias Sugestões da população	 Nova Crixás
<p>mais Água na Rua Rusa</p>		



 Nova Crixás	Reuniões comunitárias Sugestões da população	 Nova Crixás
	Saúde	
	Linha celular	
	Educação	



 Nova Crixás	Reuniões comunitárias Sugestões da população	 Nova Crixás
	ASFALTO	
	PORTOS	
	ATIVIDADES ESPORTIVAS	



 Nova Crixás	Reuniões comunitárias Sugestões da população	 Nova Crixás
	Asfaltar as ruas, melhorando a qualidade de vida	
	atividades de esporte, cultura e lazer, para as crianças	



	Reuniões comunitárias Sugestões da população	
	casas POPULAR P	
	MAIS ASfalto	
	HOPITAL	



	Reuniões comunitárias Sugestões da população	
	Presença de construir (Cruz)	
	Banco	
	uma Boa Atendimento com) Sds de (Boix)	



	Reuniões comunitárias Sugestões da população	
	Asfalto Rede de Esgoto	

	Reuniões comunitárias Sugestões da população	
melhoria na educação.		
mais profissional na área da saúde ^{probs: fonoaudióloga, psicóloga, hospital funcionando perfato}		
preservação ambiental.		

	Reuniões comunitárias Sugestões da população	
UMA LOTERICA		
MAIS SEGURANÇA		
MAIS UBESE		

	Reuniões comunitárias Sugestões da população	
1 Loteria		
1 Banco		
sendo blamos gostar de um de preço		

	Reuniões comunitárias Sugestões da população	
	Saúde precisa muito	
	Educação	
	mais asfalto no Bandeirantes	

	Reuniões comunitárias Sugestões da população	
	Alfante NA mia rua	
	ARUMAR MAIS PORTO	
	Proteção P. O RIO ARAGUAIA	

Fonte: Elaborado pelos autores.

REGISTRO DE PRESENÇA

Lista de presença: Reunião Comunitária - Plano Diretor - 2025
Local: Praça central (São José Dos Bandeirantes) Data: 11/09/2025 - 18h

Nome	Bairro/Instituição	Telefone
Francisca Leitores	Bandeirante	62.99309152
Guariz Linhares	BAND.	62 999226365
Aracelis Paula da Silva	BAND	62 996566723
Elton José de Almeida	BAND	62 99923 88 64
João Carlos Reis de Souza	Setor Rodoviário	62 98554 6111
Aracelis de Fátima de Fátima	Setor Estádio	62 799 8033 71
Flávia S. da Silva	BAND	62 - 998 51 71 50
Yolanda Damasceno	BAND	62 996 14 19 79
Arilene Poles Santos	BAND.	62 99687-7818
Lucilene Ribeiro Reis	BAND.	62 998 3867 84
Maria de Fátima T. Linhares	BAND	62 9932-0890
Lucide S. Cavalcante	BAND	62 99679 9754
Yolanda F. de Almeida	BAND	62 99697 14 89
Bruno A. dos Santos	Bandeirantes	62 99638-4822
Marcelina Borba Gilvoe	Bandeirantes	62 99667-0367

Esta reunião é realizada para dar cumprimento de obrigação legal da Administração Pública Municipal em garantir a participação da população na formulação, elaboração do Plano Diretor do município de Nova Crixás - GO, e de absoluta transparência de todo processo a isso relacionado, razão pela qual os participantes autorizam o Município de Nova Crixás - GO e o Instituto de Desenvolvimento Tecnológico do Centro-Oeste ITCO a realizar o tratamento e a divulgação, por meios físicos e/ou digitais, de todos os seus dados pessoais lançados nesta Lista de Presença, assim como suas críticas, sugestões e indagações, além de sua imagem e voz capturadas e registradas por quaisquer meios, sejam eles fotográficos e/ou audiovisuais, nos termos do disposto pela Lei Geral de Proteção de Dados (Lei Federal nº 13.709, de 14 de agosto de 2018) e o Estatuto da Cidade (Lei Federal nº 10.257, de 10 de Julho de 2001).

Lista de presença: Reunião Comunitária - Plano Diretor - 2025
Local: Praça central (São José Dos Bandeirantes) Data: 11/09/2025 - 18h

Nome	Bairro/Instituição	Telefone
Ana Paula Vongardes Silva	BAND	(62) 996830976
Priscila da Silva Leite	BAND	062) 796090220
Suzanna Marques de Souza	BAND	(62) 99617-1394
Arilene Victor	BAND	(62) 99256-7175
Edwiges Almeida Souza	BAND	(62) 99654-8106
Flávia S. da Silva	BAND	(62) 99957-1722
Helena Karine F. Kuhn	BAND	(62) 99665-8718
Camylliane Barbosa de Almeida	BAND	(62) 996856015
Arilene Coelho de Aquino	BAND	62 996062443
Liziane Maria Pereira	BAND	(62) 99955 93.19
Amoaci Antonio da Castro	BAND	62 998519072
Luciene Sandra	BAND	62 99090769
Dominique Vitor da Silva	BAND	62 99394754
Euzenilda	BAND	62-996650368
Yolanda	BAND	062 996 23 75 32

Esta reunião é realizada para dar cumprimento de obrigação legal da Administração Pública Municipal em garantir a participação da população na formulação, elaboração do Plano Diretor do município de Nova Crixás - GO, e de absoluta transparência de todo processo a isso relacionado, razão pela qual os participantes autorizam o Município de Nova Crixás - GO e o Instituto de Desenvolvimento Tecnológico do Centro-Oeste ITCO a realizar o tratamento e a divulgação, por meios físicos e/ou digitais, de todos os seus dados pessoais lançados nesta Lista de Presença, assim como suas críticas, sugestões e indagações, além de sua imagem e voz capturadas e registradas por quaisquer meios, sejam eles fotográficos e/ou audiovisuais, nos termos do disposto pela Lei Geral de Proteção de Dados (Lei Federal nº 13.709, de 14 de agosto de 2018) e o Estatuto da Cidade (Lei Federal nº 10.257, de 10 de Julho de 2001).

3. CONCLUSÃO

As reuniões comunitárias realizadas no município de Nova Crixás - GO representaram uma etapa fundamental no processo de elaboração do Plano Diretor Municipal. A leitura se apropriada das demandas apresentadas pela população permitiu à equipe técnica identificar de forma precisa os principais problemas que afetam o cotidiano dos moradores, como as problemáticas relacionadas ao transporte público, a ausência de infraestrutura adequada, a necessidade de regularização fundiária e a carência de equipamentos públicos essenciais, como escolas, unidades de saúde e áreas de lazer.

A escuta ativa da comunidade demonstrou que o envolvimento popular é indispensável para a construção de políticas públicas mais justas, efetivas e alinhadas com a realidade local. As contribuições registradas são propostas concretas para transformar o município, consolidando um planejamento urbano mais eficiente e sustentável. O Plano Diretor, portanto, se fortalece como um instrumento legítimo e democrático, norteado pelos interesses coletivos e pelas experiências de quem vivencia diariamente os desafios da cidade.

Dessa forma, reforçamos que a continuidade da participação da população é essencial nas próximas fases do processo, especialmente nas audiências públicas que ocorrerão antes da finalização e aprovação do novo Plano Diretor. A colaboração de todos assegura que o município de Nova Crixás avance na direção de um desenvolvimento equilibrado, garantindo qualidade de vida, justiça social e proteção ao meio ambiente para as presentes e futuras gerações.